

Schema **HWFDB_FW_v1.0.9.xsd**

schema location: http://www5.umweltbundesamt.at/XMLSchema/hochwasserdb/HWFDB_FW_Schemadokumentation_v1.0.9.pdf
 attributeFormDefault: **unqualified**
 elementFormDefault: **qualified**
 targetNamespace: **http://www5.umweltbundesamt.at/XMLSchema/hochwasserdb**

Elements

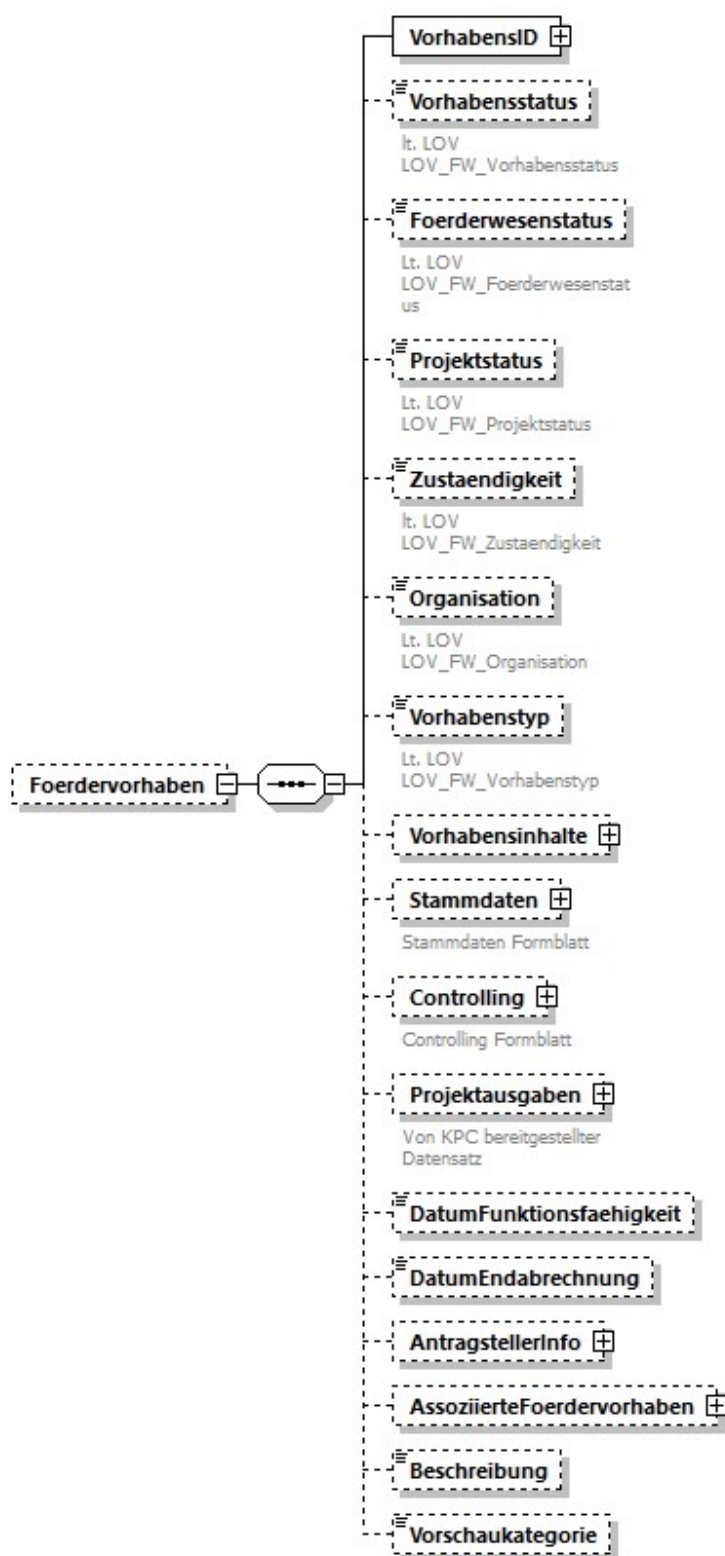
[Hochwasserfoerderwesen](#)

element **Hochwasserfoerderwesen**

diagram	
namespace	http://www5.umweltbundesamt.at/XMLSchema/hochwasserdb
properties	content complex
children	Foerdervorhaben Jahresfinanzdaten FoerdervorhabenResponse ListeAktualisierterVorhaben
annotation	documentation xml Schnittstelle Hochwasserfoerderwesen

element **Hochwasserfoerderwesen/Foerdervorhaben**

diagram



namespace

<http://www5.umweltbundesamt.at/XMLSchema/hochwasserdb>

properties	minOcc 0 maxOcc 1 content complex
children	VorhabensID Vorhabensstatus Foerderwesenstatus Projektstatus Zustaendigkeit Organisation Vorhabenstyp Vorhabensinhalte Stammdaten Controlling Projektausgaben DatumFunktionsfaehigkeit DatumEndabrechnung AntragstellerInfo AssoziierteFoerdervorhaben Beschreibung Vorschaukategorie

element **Hochwasserfoerderwesen/Foerdervorhaben/VorhabensID**

diagram	
namespace	http://www5.umweltbundesamt.at/XMLSchema/hochwasserdb
properties	content complex
children	LandesID EDVKennzahl hwOID

element **Hochwasserfoerderwesen/Foerdervorhaben/VorhabensID/LandesID**

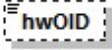
diagram	
namespace	http://www5.umweltbundesamt.at/XMLSchema/hochwasserdb
properties	minOcc 0 maxOcc 1 content simple
annotation	documentation Lokales Attribut des Datenbereitstellers (fuer WIS Systeme die WIS-ID).

element **Hochwasserfoerderwesen/Foerdervorhaben/VorhabensID/EDVKennzahl**

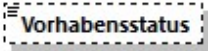
diagram	
namespace	http://www5.umweltbundesamt.at/XMLSchema/hochwasserdb
properties	minOcc 0

	maxOcc 1 content simple
annotation	documentation Eindeutige Kennung des Vorhabens.


element **Hochwasserfoerderwesen/Foerdervorhaben/VorhabensID/hwOID**

diagram	 <p>hwfdb weite eindeutige Kennung des Vorhabens; generiert im U nach Ersttransfer Vorschau.</p>
namespace	http://www5.umweltbundesamt.at/XMLSchema/hochwasserdb
properties	minOcc 0 maxOcc 1 content simple
annotation	documentation hwfdb weite eindeutige Kennung des Vorhabens; generiert im U nach Ersttransfer Vorschau.

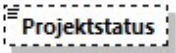
element **Hochwasserfoerderwesen/Foerdervorhaben/Vorhabensstatus**

diagram	 <p>lt. LOV LOV_FW_Vorhabensstatus</p>
namespace	http://www5.umweltbundesamt.at/XMLSchema/hochwasserdb
properties	minOcc 0 maxOcc 1 content simple
annotation	documentation lt. LOV LOV_FW_Vorhabensstatus

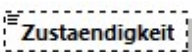
element **Hochwasserfoerderwesen/Foerdervorhaben/Foerderwesenstatus**

diagram	 <p>lt. LOV LOV_FW_Foerderwesenstat us</p>
namespace	http://www5.umweltbundesamt.at/XMLSchema/hochwasserdb
properties	minOcc 0 maxOcc 1 content simple
annotation	documentation lt. LOV LOV_FW_Foerderwesenstatus

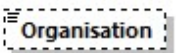
element **Hochwasserfoerderwesen/Foerdervorhaben/Projektstatus**

diagram	 <p>Diagram showing the element Projektstatus with a dashed border and a small icon to the left. Below the element name, the text "Lt. LOV" and "LOV_FW_Projektstatus" is displayed.</p>
namespace	http://www5.umweltbundesamt.at/XMLSchema/hochwasserdb
properties	minOcc 0 maxOcc 1 content simple
annotation	documentation Lt. LOV LOV_FW_Projektstatus

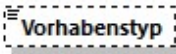
element **Hochwasserfoerderwesen/Foerdervorhaben/Zustaendigkeit**

diagram	 <p>Diagram showing the element Zustaendigkeit with a dashed border and a small icon to the left. Below the element name, the text "Lt. LOV" and "LOV_FW_Zustaendigkeit" is displayed.</p>
namespace	http://www5.umweltbundesamt.at/XMLSchema/hochwasserdb
properties	minOcc 0 maxOcc 1 content simple
annotation	documentation Lt. LOV LOV_FW_Zustaendigkeit

element **Hochwasserfoerderwesen/Foerdervorhaben/Organisation**

diagram	 <p>Diagram showing the element Organisation with a dashed border and a small icon to the left. Below the element name, the text "Lt. LOV" and "LOV_FW_Organisation" is displayed.</p>
namespace	http://www5.umweltbundesamt.at/XMLSchema/hochwasserdb
properties	minOcc 0 maxOcc 1 content simple
annotation	documentation Lt. LOV LOV_FW_Organisation

element **Hochwasserfoerderwesen/Foerdervorhaben/Vorhabentyp**

diagram	 <p>Diagram showing the element Vorhabentyp with a dashed border and a small icon to the left. Below the element name, the text "Lt. LOV" and "LOV_FW_Vorhabentyp" is displayed.</p>
namespace	http://www5.umweltbundesamt.at/XMLSchema/hochwasserdb
properties	minOcc 0 maxOcc 1 content simple
annotation	documentation Lt. LOV LOV_FW_Vorhabentyp

element **Hochwasserfoerderwesen/Foerdervorhaben/Vorhabensinhalte**

diagram	
namespace	http://www5.umweltbundesamt.at/XMLSchema/hochwasserdb
properties	minOcc 0 maxOcc 1 content complex
children	Vorhabensinhalt BeschreibungInhalt

element **Hochwasserfoerderwesen/Foerdervorhaben/Vorhabensinhalte/Vorhabensinhalt**

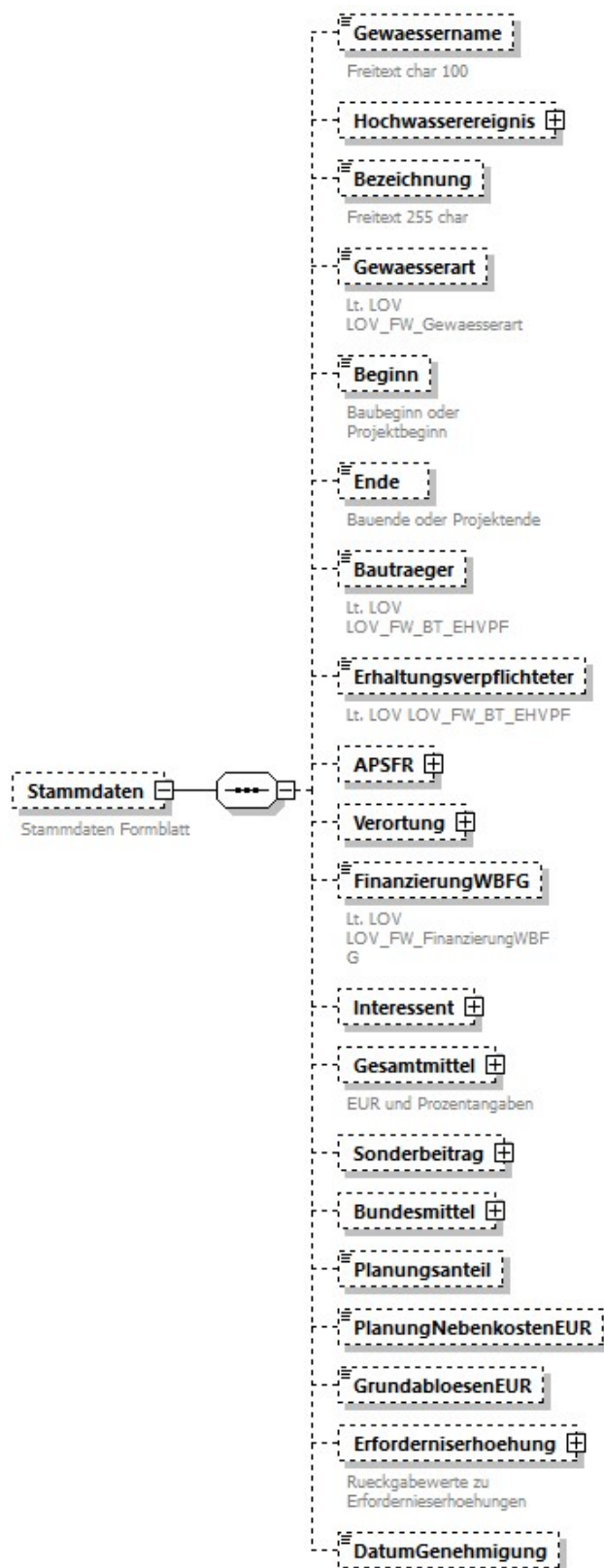
diagram	
namespace	http://www5.umweltbundesamt.at/XMLSchema/hochwasserdb
properties	content simple
annotation	documentation Lt. LOV LOV_FW_Vorhabensinhalt

element **Hochwasserfoerderwesen/Foerdervorhaben/Vorhabensinhalte/BeschreibungInhalt**

diagram	
namespace	http://www5.umweltbundesamt.at/XMLSchema/hochwasserdb
properties	minOcc 0 maxOcc 1

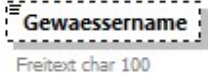
element **Hochwasserfoerderwesen/Foerdervorhaben/Stammdaten**

diagram

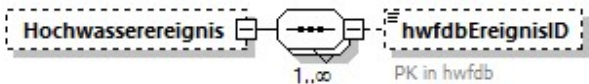


namespace	http://www5.umweltbundesamt.at/XMLSchema/hochwasserdb
properties	minOcc 0 maxOcc 1 content complex
children	Gewaessername Hochwasserereignis Bezeichnung Gewaesserart Beginn Ende Bautraeger Erhaltungsverpflichteter APSR Verortung Finanzierung WBFG Interessent Gesamtmittel Sonderbeitrag Bundesmittel Planungsanteil Planung Nebenkosten EUR Grundabloesen EUR Erforderniserhoehung Datum Genehmigung
annotation	documentation Stammdaten Formblatt


element **Hochwasserfoerderwesen/Foerdervorhaben/Stammdaten/Gewaessername**

diagram	
namespace	http://www5.umweltbundesamt.at/XMLSchema/hochwasserdb
properties	minOcc 0 maxOcc 1 content simple
annotation	documentation Freitext char 100

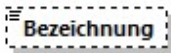
element **Hochwasserfoerderwesen/Foerdervorhaben/Stammdaten/Hochwasserereignis**

diagram	
namespace	http://www5.umweltbundesamt.at/XMLSchema/hochwasserdb
properties	minOcc 0 maxOcc 1 content complex
children	hwfdbEreignisID

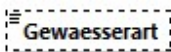
element **Hochwasserfoerderwesen/Foerdervorhaben/Stammdaten/Hochwasserereignis/hwfdbEreignisID**

diagram	
namespace	http://www5.umweltbundesamt.at/XMLSchema/hochwasserdb
properties	minOcc 0 maxOcc 1 content simple
annotation	documentation PK in hwfdb

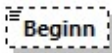
element **Hochwasserfoerderwesen/Foerdervorhaben/Stammdaten/Bezeichnung**

diagram	 Freitext 255 char
namespace	http://www5.umweltbundesamt.at/XMLSchema/hochwasserdb
properties	minOcc 0 maxOcc 1 content simple
annotation	documentation Freitext 255 char

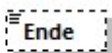
element **Hochwasserfoerderwesen/Foerdervorhaben/Stammdaten/Gewaesserart**

diagram	 Lt. LOV LOV_FW_Gewaesserart
namespace	http://www5.umweltbundesamt.at/XMLSchema/hochwasserdb
properties	minOcc 0 maxOcc 1 content simple
annotation	documentation Lt. LOV LOV_FW_Gewaesserart

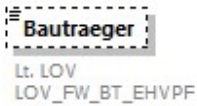
element **Hochwasserfoerderwesen/Foerdervorhaben/Stammdaten/Beginn**

diagram	 Baubeginn oder Projektbeginn
namespace	http://www5.umweltbundesamt.at/XMLSchema/hochwasserdb
properties	minOcc 0 maxOcc 1 content simple
annotation	documentation Baubeginn oder Projektbeginn


element **Hochwasserfoerderwesen/Foerdervorhaben/Stammdaten/Ende**

diagram	 Bauende oder Projektende
namespace	http://www5.umweltbundesamt.at/XMLSchema/hochwasserdb
properties	minOcc 0 maxOcc 1 content simple
annotation	documentation Bauende oder Projektende

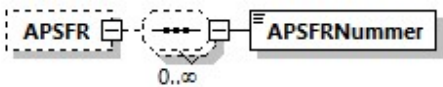
element **Hochwasserfoerderwesen/Foerdervorhaben/Stammdaten/Bautraeger**

diagram	 The diagram shows a dashed box labeled 'Bautraeger' with a small icon to its left. Below the box, the text 'Lt. LOV' and 'LOV_FW_BT_EHVPF' is displayed.
namespace	http://www5.umweltbundesamt.at/XMLSchema/hochwasserdb
properties	minOcc 0 maxOcc 1 content simple
annotation	documentation Lt. LOV LOV_FW_BT_EHVPF

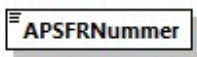
element **Hochwasserfoerderwesen/Foerdervorhaben/Stammdaten/Erhaltungsverpflichteter**

diagram	 The diagram shows a dashed box labeled 'Erhaltungsverpflichteter' with a small icon to its left. Below the box, the text 'Lt. LOV' and 'LOV_FW_BT_EHVPF' is displayed.
namespace	http://www5.umweltbundesamt.at/XMLSchema/hochwasserdb
properties	minOcc 0 maxOcc 1 content simple
annotation	documentation Lt. LOV LOV_FW_BT_EHVPF

element **Hochwasserfoerderwesen/Foerdervorhaben/Stammdaten/APSFR**

diagram	 The diagram shows a dashed box labeled 'APSFR' with a small icon to its left. A line connects it to a solid box labeled 'APSFRNummer' with a small icon to its right. Below the line, the text '0..∞' is displayed.
namespace	http://www5.umweltbundesamt.at/XMLSchema/hochwasserdb
properties	minOcc 0 maxOcc 1 content complex
children	APSFRNummer

element **Hochwasserfoerderwesen/Foerdervorhaben/Stammdaten/APSFR/APSFRNummer**

diagram	 The diagram shows a solid box labeled 'APSFRNummer' with a small icon to its left.
namespace	http://www5.umweltbundesamt.at/XMLSchema/hochwasserdb
properties	content simple

element **Hochwasserfoerderwesen/Foerdervorhaben/Stammdaten/Verortung**

diagram	
namespace	http://www5.umweltbundesamt.at/XMLSchema/hochwasserdb
properties	minOcc 0 maxOcc 1 content complex
children	Gemeinde Antragverortung Oberlieger Unterlieger HZB_EZG_ID HZB_EZG

element **Hochwasserfoerderwesen/Foerdervorhaben/Stammdaten/Verortung/Gemeinde**

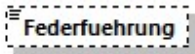
diagram	
namespace	http://www5.umweltbundesamt.at/XMLSchema/hochwasserdb
properties	minOcc 0 maxOcc 1 content complex
children	Gemeindekennzahl Federfuehrung

element

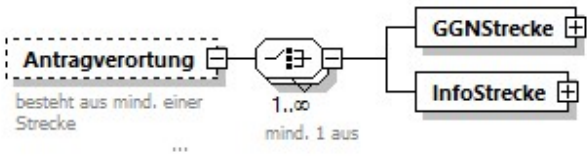
Hochwasserfoerderwesen/Foerdervorhaben/Stammdaten/Verortung/Gemeinde/Gemeindekennzahl

diagram	
namespace	http://www5.umweltbundesamt.at/XMLSchema/hochwasserdb
properties	content simple

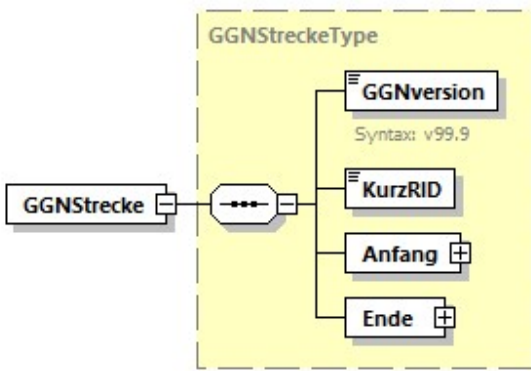
element **Hochwasserfoerderwesen/Foerdervorhaben/Stammdaten/Verortung/Gemeinde/Federfuehrung**

diagram	 A dashed box labeled Federfuehrung with a small icon of a document with a checkmark.
namespace	http://www5.umweltbundesamt.at/XMLSchema/hochwasserdb
properties	minOcc 0 maxOcc 1 content simple

element **Hochwasserfoerderwesen/Foerdervorhaben/Stammdaten/Verortung/Antragverortung**

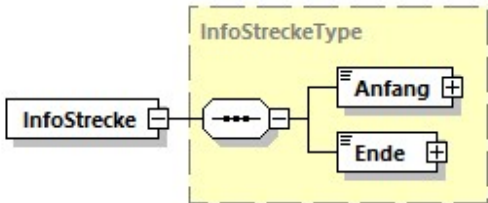
diagram	 A diagram showing the Antragverortung element (dashed box) containing a sequence of elements: GGNStrecke and InfoStrecke . The Antragverortung box has a note "besteht aus mind. einer Strecke" and "...". The sequence is marked with a "1..∞" cardinality and a note "mind. 1 aus".
namespace	http://www5.umweltbundesamt.at/XMLSchema/hochwasserdb
properties	minOcc 0 maxOcc 1 content complex
children	GGNStrecke InfoStrecke
annotation	documentation besteht aus mind. einer Strecke

element
Hochwasserfoerderwesen/Foerdervorhaben/Stammdaten/Verortung/Antragverortung/GGNStrecke

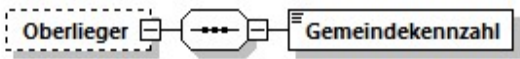
diagram	 A diagram showing the GGNStrecke element (dashed box) containing a sequence of elements: GGNVersion , KurzRID , Anfang , and Ende . The GGNStrecke box has a note "besteht aus mind. einer Strecke". The sequence is marked with a "1..∞" cardinality and a note "mind. 1 aus". The GGNVersion element has a note "Syntax: v99.9". The entire diagram is enclosed in a yellow box labeled GGNStreckeType .
namespace	http://www5.umweltbundesamt.at/XMLSchema/hochwasserdb
properties	content complex
children	GGNVersion KurzRID Anfang Ende

element

Hochwasserfoerderwesen/Foerdervorhaben/Stammdaten/Verortung/Antragverortung/InfoStrecke


diagram	
namespace	http://www5.umweltbundesamt.at/XMLSchema/hochwasserdb
properties	content complex
children	Anfang Ende

element Hochwasserfoerderwesen/Foerdervorhaben/Stammdaten/Verortung/Oberlieger

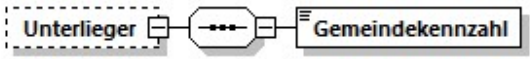
diagram	
namespace	http://www5.umweltbundesamt.at/XMLSchema/hochwasserdb
properties	minOcc 0 maxOcc 1 content complex
children	Gemeindegennzahl

element

Hochwasserfoerderwesen/Foerdervorhaben/Stammdaten/Verortung/Oberlieger/Gemeindegennzahl


diagram	
namespace	http://www5.umweltbundesamt.at/XMLSchema/hochwasserdb
properties	content simple

element Hochwasserfoerderwesen/Foerdervorhaben/Stammdaten/Verortung/Unterlieger

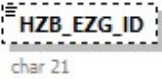
diagram	
namespace	http://www5.umweltbundesamt.at/XMLSchema/hochwasserdb
properties	minOcc 0 maxOcc 1 content complex
children	Gemeindegennzahl

element

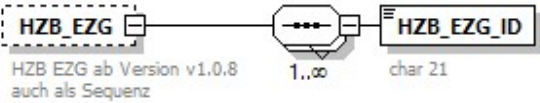
Hochwasserfoerderwesen/Foerdervorhaben/Stammdaten/Verortung/Unterlieger/Gemeindekennzahl

diagram	
namespace	http://www5.umweltbundesamt.at/XMLSchema/hochwasserdb
properties	content simple

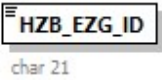
element **Hochwasserfoerderwesen/Foerdervorhaben/Stammdaten/Verortung/HZB_EZG_ID**

diagram	
namespace	http://www5.umweltbundesamt.at/XMLSchema/hochwasserdb
properties	minOcc 0 maxOcc 1 content simple
annotation	documentation char 21


element **Hochwasserfoerderwesen/Foerdervorhaben/Stammdaten/Verortung/HZB_EZG**

diagram	
namespace	http://www5.umweltbundesamt.at/XMLSchema/hochwasserdb
properties	minOcc 0 maxOcc 1 content complex
children	HZB_EZG_ID
annotation	documentation HZB EZG ab Version v1.0.8 auch als Sequenz

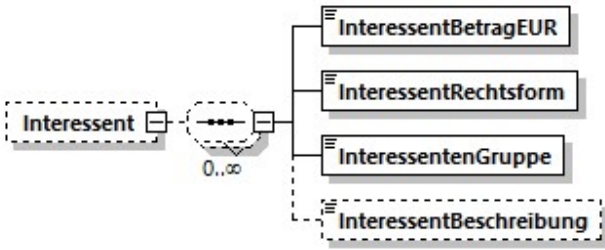
element **Hochwasserfoerderwesen/Foerdervorhaben/Stammdaten/Verortung/HZB_EZG/HZB_EZG_ID**

diagram	
namespace	http://www5.umweltbundesamt.at/XMLSchema/hochwasserdb
properties	content simple
annotation	documentation char 21


element **Hochwasserfoerderwesen/Foerdervorhaben/Stammdaten/FinanzierungWBFG**

diagram	
namespace	http://www5.umweltbundesamt.at/XMLSchema/hochwasserdb
properties	minOcc 0 maxOcc 1 content simple
annotation	documentation Lt. LOV LOV_FW_FinanzierungWBFG


element **Hochwasserfoerderwesen/Foerdervorhaben/Stammdaten/Interessent**

diagram	
namespace	http://www5.umweltbundesamt.at/XMLSchema/hochwasserdb
properties	minOcc 0 maxOcc 1 content complex
children	InteressentBetragEUR InteressentRechtsform InteressentenGruppe InteressentBeschreibung


element **Hochwasserfoerderwesen/Foerdervorhaben/Stammdaten/Interessent/InteressentBetragEUR**

diagram	
namespace	http://www5.umweltbundesamt.at/XMLSchema/hochwasserdb
properties	content simple

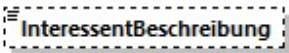
element **Hochwasserfoerderwesen/Foerdervorhaben/Stammdaten/Interessent/InteressentRechtsform**

diagram	
namespace	http://www5.umweltbundesamt.at/XMLSchema/hochwasserdb
properties	content simple

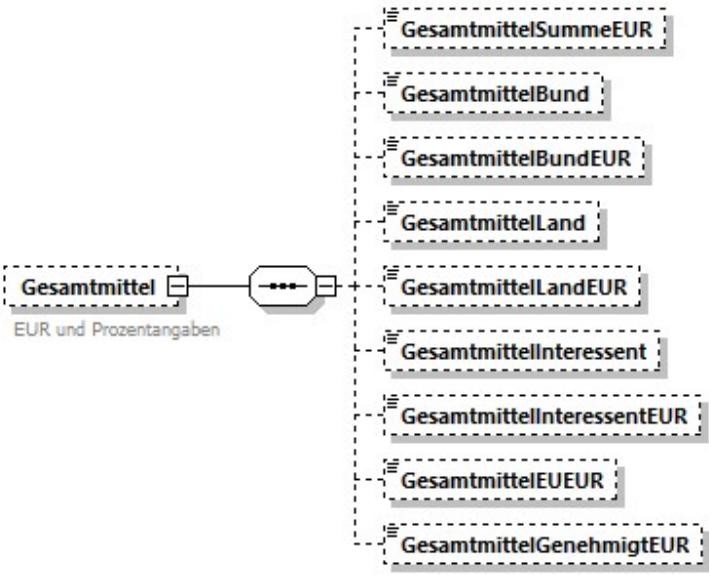
element **Hochwasserfoerderwesen/Foerdervorhaben/Stammdaten/Interessent/InteressentenGruppe**

diagram	
namespace	http://www5.umweltbundesamt.at/XMLSchema/hochwasserdb
properties	content simple

element **Hochwasserfoerderwesen/Foerdervorhaben/Stammdaten/Interessent/InteressentBeschreibung**


diagram	
namespace	http://www5.umweltbundesamt.at/XMLSchema/hochwasserdb
properties	minOcc 0 maxOcc 1 content simple

element **Hochwasserfoerderwesen/Foerdervorhaben/Stammdaten/Gesamtmittel**

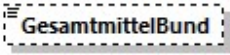
diagram	
namespace	http://www5.umweltbundesamt.at/XMLSchema/hochwasserdb
properties	minOcc 0 maxOcc 1 content complex
children	GesamtmittelSummeEUR GesamtmittelBund GesamtmittelBundEUR GesamtmittelLand GesamtmittelLandEUR GesamtmittelInteressent GesamtmittelInteressentEUR GesamtmittelEUEUR GesamtmittelGenehmigtEUR
annotation	documentation EUR und Prozentangaben

element


Hochwasserfoerderwesen/Foerdervorhaben/Stammdaten/Gesamtmittel/GesamtmittelSummeEUR

diagram	
namespace	http://www5.umweltbundesamt.at/XMLSchema/hochwasserdb
properties	minOcc 0 maxOcc 1 content simple

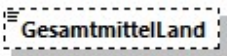
element **Hochwasserfoerderwesen/Foerdervorhaben/Stammdaten/Gesamtmittel/GesamtmittelBund**

diagram	
namespace	http://www5.umweltbundesamt.at/XMLSchema/hochwasserdb
properties	minOcc 0 maxOcc 1 content simple


element **Hochwasserfoerderwesen/Foerdervorhaben/Stammdaten/Gesamtmittel/GesamtmittelBundEUR**

diagram	
namespace	http://www5.umweltbundesamt.at/XMLSchema/hochwasserdb
properties	minOcc 0 maxOcc 1 content simple

element **Hochwasserfoerderwesen/Foerdervorhaben/Stammdaten/Gesamtmittel/GesamtmittelLand**


diagram	
namespace	http://www5.umweltbundesamt.at/XMLSchema/hochwasserdb
properties	minOcc 0 maxOcc 1 content simple

element **Hochwasserfoerderwesen/Foerdervorhaben/Stammdaten/Gesamtmittel/GesamtmittelLandEUR**

diagram	
namespace	http://www5.umweltbundesamt.at/XMLSchema/hochwasserdb
properties	minOcc 0 maxOcc 1 content simple


element

Hochwasserfoerderwesen/Foerdervorhaben/Stammdaten/Gesamtmittel/GesamtmittelInteressant

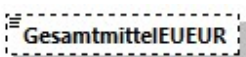
diagram	 The diagram shows a dashed rectangular box containing the text "GesamtmittelInteressant". To the left of the box is a small icon consisting of three horizontal lines of increasing length, resembling a list or index symbol.
namespace	http://www5.umweltbundesamt.at/XMLSchema/hochwasserdb
properties	minOcc 0 maxOcc 1 content simple

element

Hochwasserfoerderwesen/Foerdervorhaben/Stammdaten/Gesamtmittel/GesamtmittelInteressentEUR

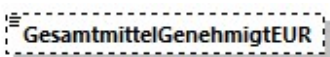
diagram	 The diagram shows a dashed rectangular box containing the text "GesamtmittelInteressentEUR". To the left of the box is a small icon consisting of three horizontal lines of increasing length, resembling a list or index symbol.
namespace	http://www5.umweltbundesamt.at/XMLSchema/hochwasserdb
properties	minOcc 0 maxOcc 1 content simple

element **Hochwasserfoerderwesen/Foerdervorhaben/Stammdaten/Gesamtmittel/GesamtmittelEUEUR**

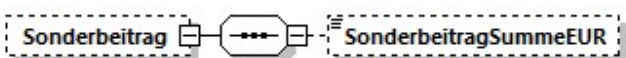
diagram	 The diagram shows a dashed rectangular box containing the text "GesamtmittelEUEUR". To the left of the box is a small icon consisting of three horizontal lines of increasing length, resembling a list or index symbol.
namespace	http://www5.umweltbundesamt.at/XMLSchema/hochwasserdb
properties	minOcc 0 maxOcc 1 content simple

element

Hochwasserfoerderwesen/Foerdervorhaben/Stammdaten/Gesamtmittel/GesamtmittelGenehmigtEUR

diagram	 The diagram shows a dashed rectangular box containing the text "GesamtmittelGenehmigtEUR". To the left of the box is a small icon consisting of three horizontal lines of increasing length, resembling a list or index symbol.
namespace	http://www5.umweltbundesamt.at/XMLSchema/hochwasserdb
properties	minOcc 0 maxOcc 1 content simple

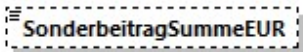
element **Hochwasserfoerderwesen/Foerdervorhaben/Stammdaten/Sonderbeitrag**

diagram	 The diagram shows a sequence of three elements: a dashed rectangular box containing "Sonderbeitrag", followed by a small icon of a circle with three dots inside, and then another dashed rectangular box containing "SonderbeitragSummeEUR".
namespace	http://www5.umweltbundesamt.at/XMLSchema/hochwasserdb

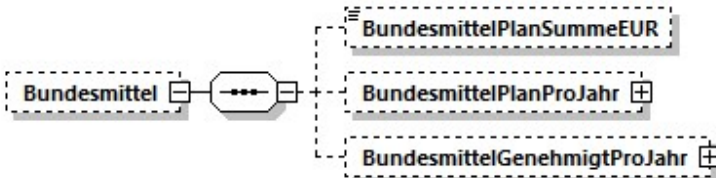
properties	minOcc 0 maxOcc 1 content complex
children	SonderbeitragSummeEUR

element

Hochwasserfoerderwesen/Foerdervorhaben/Stammdaten/Sonderbeitrag/SonderbeitragSummeEUR


diagram	
namespace	http://www5.umweltbundesamt.at/XMLSchema/hochwasserdb
properties	minOcc 0 maxOcc 1 content simple

element **Hochwasserfoerderwesen/Foerdervorhaben/Stammdaten/Bundesmittel**

diagram	
namespace	http://www5.umweltbundesamt.at/XMLSchema/hochwasserdb
properties	minOcc 0 maxOcc 1 content complex
children	BundesmittelPlanSummeEUR BundesmittelPlanProJahr BundesmittelGenehmigtProJahr

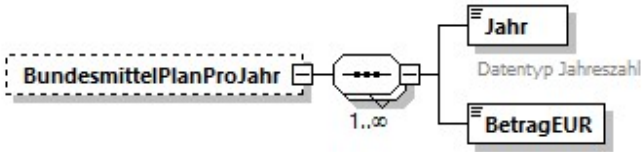
element

Hochwasserfoerderwesen/Foerdervorhaben/Stammdaten/Bundesmittel/BundesmittelPlanSummeEUR

diagram	
namespace	http://www5.umweltbundesamt.at/XMLSchema/hochwasserdb
properties	minOcc 0 maxOcc 1 content simple


element

Hochwasserfoerderwesen/Foerdervorhaben/Stammdaten/Bundesmittel/BundesmittelPlanProJahr

diagram	 <p>The diagram shows the BundesmittelPlanProJahr element (dashed box) connected to a container (octagon) with a multiplicity of 1..∞. This container is then connected to two child elements: Jahr (Datentyp Jahreszahl) and BetragEUR.</p>
namespace	http://www5.umweltbundesamt.at/XMLSchema/hochwasserdb
properties	minOcc 0 maxOcc 1 content complex
children	Jahr BetragEUR


element

Hochwasserfoerderwesen/Foerdervorhaben/Stammdaten/Bundesmittel/BundesmittelPlanProJahr/Jahr

diagram	 <p>The diagram shows the Jahr element (rectangle) with the text "Datentyp Jahreszahl" below it.</p>
namespace	http://www5.umweltbundesamt.at/XMLSchema/hochwasserdb
properties	content simple
annotation	documentation Datentyp Jahreszahl

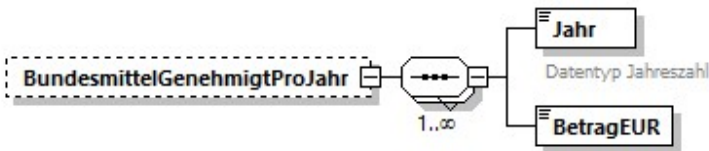
element

Hochwasserfoerderwesen/Foerdervorhaben/Stammdaten/Bundesmittel/BundesmittelPlanProJahr/BetragEUR

diagram	 <p>The diagram shows the BetragEUR element (rectangle).</p>
namespace	http://www5.umweltbundesamt.at/XMLSchema/hochwasserdb
properties	content simple

element


Hochwasserfoerderwesen/Foerdervorhaben/Stammdaten/Bundesmittel/BundesmittelGenehmigtProJahr

diagram	 <p>The diagram shows the BundesmittelGenehmigtProJahr element (dashed box) connected to a container (octagon) with a multiplicity of 1..∞. This container is then connected to two child elements: Jahr (Datentyp Jahreszahl) and BetragEUR.</p>
namespace	http://www5.umweltbundesamt.at/XMLSchema/hochwasserdb
properties	minOcc 0 maxOcc 1

	content complex
children	Jahr BetragEUR


element

Hochwasserfoerderwesen/Foerdervorhaben/Stammdaten/Bundesmittel/BundesmittelGenehmigtProJahr/Jahr

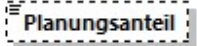
diagram	
namespace	http://www5.umweltbundesamt.at/XMLSchema/hochwasserdb
properties	content simple
annotation	documentation Datentyp Jahreszahl

element

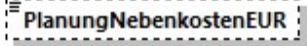
Hochwasserfoerderwesen/Foerdervorhaben/Stammdaten/Bundesmittel/BundesmittelGenehmigtProJahr/BetragEUR

diagram	
namespace	http://www5.umweltbundesamt.at/XMLSchema/hochwasserdb
properties	content simple

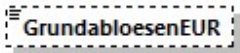
element **Hochwasserfoerderwesen/Foerdervorhaben/Stammdaten/Planungsanteil**

diagram	
namespace	http://www5.umweltbundesamt.at/XMLSchema/hochwasserdb
properties	minOcc 0 maxOcc 1 content simple

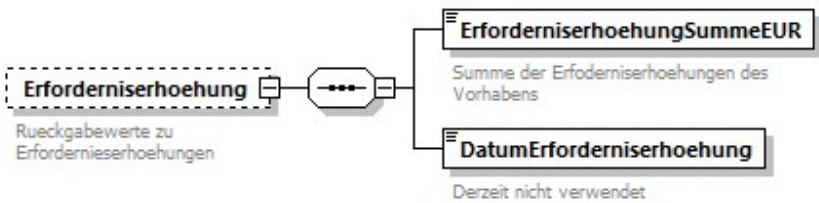
element **Hochwasserfoerderwesen/Foerdervorhaben/Stammdaten/PlanungNebenkostenEUR**

diagram	
namespace	http://www5.umweltbundesamt.at/XMLSchema/hochwasserdb
properties	minOcc 0 maxOcc 1 content simple

element **Hochwasserfoerderwesen/Foerdervorhaben/Stammdaten/GrundabloesenEUR**


diagram	 The diagram shows a dashed box labeled 'GrundabloesenEUR'.
namespace	http://www5.umweltbundesamt.at/XMLSchema/hochwasserdb
properties	minOcc 0 maxOcc 1 content simple

element **Hochwasserfoerderwesen/Foerdervorhaben/Stammdaten/Erforderniserhoehung**

diagram	 The diagram shows a dashed box labeled 'Erforderniserhoehung' with the text 'Rueckgabewerte zu Erforderniserhoenungen' below it. This box is connected to a complex structure containing two elements: 'ErforderniserhoehungSummeEUR' with the text 'Summe der Erfoderniserhoenungen des Vorhabens' and 'DatumErforderniserhoehung' with the text 'Derzeit nicht verwendet'.
namespace	http://www5.umweltbundesamt.at/XMLSchema/hochwasserdb
properties	minOcc 0 maxOcc 1 content complex
children	ErforderniserhoehungSummeEUR DatumErforderniserhoehung
annotation	documentation Rueckgabewerte zu Erfordernieserhoenungen


element

Hochwasserfoerderwesen/Foerdervorhaben/Stammdaten/Erforderniserhoehung/ErforderniserhoehungSummeEUR

diagram	 The diagram shows a box labeled 'ErforderniserhoehungSummeEUR' with the text 'Summe der Erfoderniserhoenungen des Vorhabens' below it.
namespace	http://www5.umweltbundesamt.at/XMLSchema/hochwasserdb
properties	content simple
annotation	documentation Summe der Erfoderniserhoenungen des Vorhabens

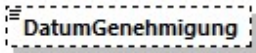
element

Hochwasserfoerderwesen/Foerdervorhaben/Stammdaten/Erforderniserhoehung/DatumErforderniserhoehung

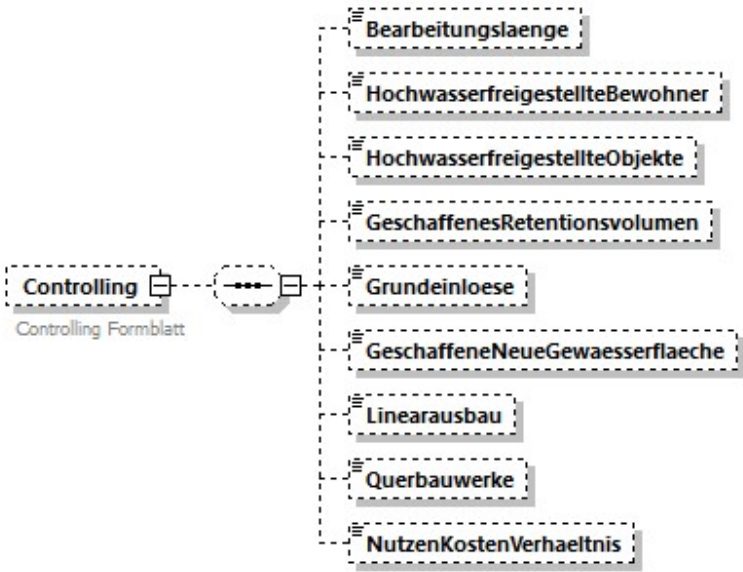
diagram	 The diagram shows a box labeled 'DatumErforderniserhoehung' with the text 'Derzeit nicht verwendet' below it.
namespace	http://www5.umweltbundesamt.at/XMLSchema/hochwasserdb

properties	content simple
annotation	documentation Derzeit nicht verwendet

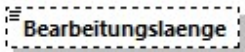
element **Hochwasserfoerderwesen/Foerdervorhaben/Stammdaten/DatumGenehmigung**

diagram	 A dashed box containing the text "DatumGenehmigung".
namespace	http://www5.umweltbundesamt.at/XMLSchema/hochwasserdb
properties	minOcc 0 maxOcc 1 content simple

element **Hochwasserfoerderwesen/Foerdervorhaben/Controlling**

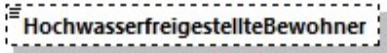
diagram	 A diagram showing the "Controlling" element as a dashed box with a small square icon and the text "Controlling Formblatt" below it. To its right is a dashed line with a small circle in the middle, leading to a vertical list of eight elements, each in a dashed box: "Bearbeitungs-laenge", "HochwasserfreigestellteBewohner", "HochwasserfreigestellteObjekte", "GeschaffenesRetentionsvolumen", "Grundeinloese", "GeschaffeneNeueGewaesserflaeche", "Linearausbau", "Querbauwerke", and "NutzenKostenVerhaeltnis".
namespace	http://www5.umweltbundesamt.at/XMLSchema/hochwasserdb
properties	minOcc 0 maxOcc 1 content complex
children	Bearbeitungs-laenge HochwasserfreigestellteBewohner HochwasserfreigestellteObjekte GeschaffenesRetentionsvolumen Grundeinloese GeschaffeneNeueGewaesserflaeche Linearausbau Querbauwerke NutzenKostenVerhaeltnis
annotation	documentation Controlling Formblatt

element **Hochwasserfoerderwesen/Foerdervorhaben/Controlling/Bearbeitungs-laenge**


diagram	 A dashed box containing the text "Bearbeitungs-laenge".
---------	---

namespace	http://www5.umweltbundesamt.at/XMLSchema/hochwasserdb
properties	minOcc 0 maxOcc 1 content simple

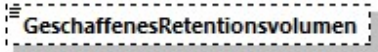
element **Hochwasserfoerderwesen/Foerdervorhaben/Controlling/HochwasserfreigestellteBewohner**

diagram	
namespace	http://www5.umweltbundesamt.at/XMLSchema/hochwasserdb
properties	minOcc 0 maxOcc 1 content simple

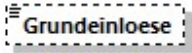
element **Hochwasserfoerderwesen/Foerdervorhaben/Controlling/HochwasserfreigestellteObjekte**

diagram	
namespace	http://www5.umweltbundesamt.at/XMLSchema/hochwasserdb
properties	minOcc 0 maxOcc 1 content simple

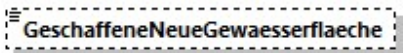
element **Hochwasserfoerderwesen/Foerdervorhaben/Controlling/GeschaffenesRetentionsvolumen**

diagram	
namespace	http://www5.umweltbundesamt.at/XMLSchema/hochwasserdb
properties	minOcc 0 maxOcc 1 content simple

element **Hochwasserfoerderwesen/Foerdervorhaben/Controlling/Grundeinloese**

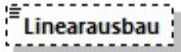
diagram	
namespace	http://www5.umweltbundesamt.at/XMLSchema/hochwasserdb
properties	minOcc 0 maxOcc 1 content simple

element **Hochwasserfoerderwesen/Foerdervorhaben/Controlling/GeschaffeneNeueGewaesserflaeche**

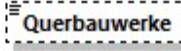
diagram	
---------	---

namespace	http://www5.umweltbundesamt.at/XMLSchema/hochwasserdb
properties	minOcc 0 maxOcc 1 content simple

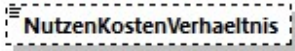
element **Hochwasserfoerderwesen/Foerdervorhaben/Controlling/Linearausbau**

diagram	
namespace	http://www5.umweltbundesamt.at/XMLSchema/hochwasserdb
properties	minOcc 0 maxOcc 1 content simple

element **Hochwasserfoerderwesen/Foerdervorhaben/Controlling/Querbauwerke**

diagram	
namespace	http://www5.umweltbundesamt.at/XMLSchema/hochwasserdb
properties	minOcc 0 maxOcc 1 content simple

element **Hochwasserfoerderwesen/Foerdervorhaben/Controlling/NutzenKostenVerhaeltnis**

diagram	
namespace	http://www5.umweltbundesamt.at/XMLSchema/hochwasserdb
properties	minOcc 0 maxOcc 1 content simple

element **Hochwasserfoerderwesen/Foerdervorhaben/Projektausgaben**

diagram	
namespace	http://www5.umweltbundesamt.at/XMLSchema/hochwasserdb
properties	minOcc 0 maxOcc 1 content complex
children	ProjektausgabenSummeEUR Buchungsdatum Jahr BetragEUR BundesmittelanteilProjektausgabenEUR Buchungsdatum Finanzstatus Kreditrest EUEUR SonderausgabenEUR
annotation	documentation Von KPC bereitgestellter Datensatz

element **Hochwasserfoerderwesen/Foerdervorhaben/Projektausgaben/ProjektausgabenSummeEUR**


diagram	
namespace	http://www5.umweltbundesamt.at/XMLSchema/hochwasserdb
properties	minOcc 0 maxOcc 1

element **Hochwasserfoerderwesen/Foerdervorhaben/Projektausgaben/Buchungsdatum**


diagram	
---------	--

namespace	http://www5.umweltbundesamt.at/XMLSchema/hochwasserdb
properties	minOcc 0 maxOcc 1 content simple

element **Hochwasserfoerderwesen/Foerdervorhaben/Projektausgaben/Jahr**


diagram	
namespace	http://www5.umweltbundesamt.at/XMLSchema/hochwasserdb
properties	content simple
annotation	documentation Jahreszahl zwischen 1950 und 2100

element **Hochwasserfoerderwesen/Foerdervorhaben/Projektausgaben/BetragEUR**

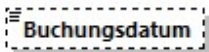
diagram	
namespace	http://www5.umweltbundesamt.at/XMLSchema/hochwasserdb
properties	content simple
annotation	documentation Die Summe aller lt. Finanzmeldung gemeldeten Projektausgaben des Jahres

element

Hochwasserfoerderwesen/Foerdervorhaben/Projektausgaben/BundesmittelanteilProjektausgabenEUR


diagram	
namespace	http://www5.umweltbundesamt.at/XMLSchema/hochwasserdb
properties	minOcc 0 maxOcc 1 content simple
annotation	documentation Der mittels Finanzschlüssel errechnete Bundesmittelanteil an der Summe der Projektausgaben des Jahres

element **Hochwasserfoerderwesen/Foerdervorhaben/Projektausgaben/Buchungsdatum**


diagram	
---------	---

namespace	http://www5.umweltbundesamt.at/XMLSchema/hochwasserdb
properties	minOcc 0 maxOcc 1 content simple


element **Hochwasserfoerderwesen/Foerdervorhaben/Projektausgaben/Finanzstatus**

diagram	 Finanzstatus
namespace	http://www5.umweltbundesamt.at/XMLSchema/hochwasserdb
properties	minOcc 0 maxOcc 1 content simple


element **Hochwasserfoerderwesen/Foerdervorhaben/Projektausgaben/Kreditrest**

diagram	 Kreditrest
namespace	http://www5.umweltbundesamt.at/XMLSchema/hochwasserdb
properties	minOcc 0 maxOcc 1 content simple


element **Hochwasserfoerderwesen/Foerdervorhaben/Projektausgaben/EUEUR**

diagram	 EUEUR
namespace	http://www5.umweltbundesamt.at/XMLSchema/hochwasserdb
properties	minOcc 0 maxOcc 1 content simple

element **Hochwasserfoerderwesen/Foerdervorhaben/Projektausgaben/SonderausgabenEUR**

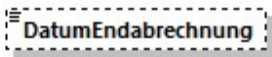
diagram	 SonderausgabenEUR
namespace	http://www5.umweltbundesamt.at/XMLSchema/hochwasserdb
properties	minOcc 0 maxOcc 1 content simple

element **Hochwasserfoerderwesen/Foerdervorhaben/DatumFunktionsfaehigkeit**

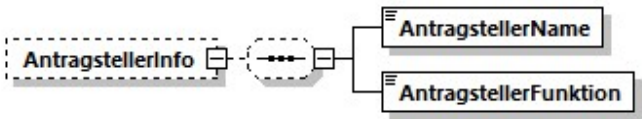
diagram	 DatumFunktionsfaehigkeit
---------	---

namespace	http://www5.umweltbundesamt.at/XMLSchema/hochwasserdb
properties	minOcc 0 maxOcc 1 content simple


element **Hochwasserfoerderwesen/Foerdervorhaben/DatumEndabrechnung**

diagram	 A diagram showing a rectangular box labeled 'DatumEndabrechnung' with a dashed border and a small square icon in the top-left corner.
namespace	http://www5.umweltbundesamt.at/XMLSchema/hochwasserdb
properties	minOcc 0 maxOcc 1 content simple


element **Hochwasserfoerderwesen/Foerdervorhaben/AntragstellerInfo**

diagram	 A diagram showing a dashed box labeled 'AntragstellerInfo' connected to a solid box. This solid box is then connected to two stacked boxes labeled 'AntragstellerName' and 'AntragstellerFunktion'.
namespace	http://www5.umweltbundesamt.at/XMLSchema/hochwasserdb
properties	minOcc 0 maxOcc 1 content complex
children	AntragstellerName AntragstellerFunktion

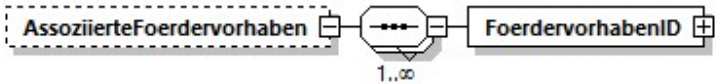
element **Hochwasserfoerderwesen/Foerdervorhaben/AntragstellerInfo/AntragstellerName**

diagram	 A diagram showing a rectangular box labeled 'AntragstellerName' with a dashed border and a small square icon in the top-left corner.
namespace	http://www5.umweltbundesamt.at/XMLSchema/hochwasserdb
properties	content simple

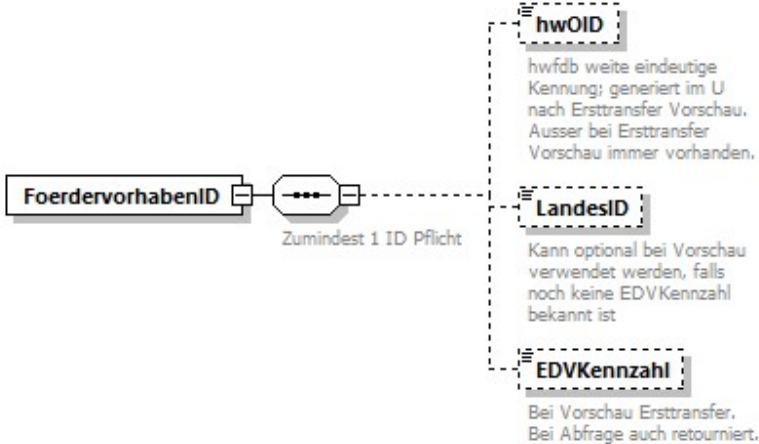
element **Hochwasserfoerderwesen/Foerdervorhaben/AntragstellerInfo/AntragstellerFunktion**

diagram	 A diagram showing a rectangular box labeled 'AntragstellerFunktion' with a dashed border and a small square icon in the top-left corner.
namespace	http://www5.umweltbundesamt.at/XMLSchema/hochwasserdb
properties	content simple


element **Hochwasserfoerderwesen/Foerdervorhaben/AssoziierteFoerdervorhaben**

diagram	
namespace	http://www5.umweltbundesamt.at/XMLSchema/hochwasserdb
properties	minOcc 0 maxOcc 1 content complex
children	FoerdervorhabenID

element **Hochwasserfoerderwesen/Foerdervorhaben/AssoziierteFoerdervorhaben/FoerdervorhabenID**

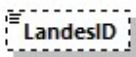
diagram	
namespace	http://www5.umweltbundesamt.at/XMLSchema/hochwasserdb
properties	content complex
children	hwOID LandesID EDVKennzahl

element **Hochwasserfoerderwesen/Foerdervorhaben/AssoziierteFoerdervorhaben/FoerdervorhabenID/hwOID**

diagram	
namespace	http://www5.umweltbundesamt.at/XMLSchema/hochwasserdb
properties	minOcc 0 maxOcc 1 content simple
annotation	documentation hwfdb weite eindeutige Kennung; generiert im U nach Ersttransfer Vorschau. Ausser bei Ersttransfer Vorschau immer vorhanden.

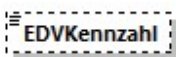
element

Hochwasserfoerderwesen/Foerdervorhaben/AssoziierteFoerdervorhaben/FoerdervorhabenID/LandesID


diagram	 Kann optional bei Vorschau verwendet werden, falls noch keine EDVKennzahl bekannt ist
namespace	http://www5.umweltbundesamt.at/XMLSchema/hochwasserdb
properties	minOcc 0 maxOcc 1 content simple
annotation	documentation Kann optional bei Vorschau verwendet werden, falls noch keine EDVKennzahl bekannt ist

element

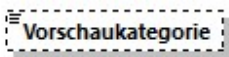
Hochwasserfoerderwesen/Foerdervorhaben/AssoziierteFoerdervorhaben/FoerdervorhabenID/EDVKennzahl

diagram	 Bei Vorschau Ersttransfer. Bei Abfrage auch retourniert.
namespace	http://www5.umweltbundesamt.at/XMLSchema/hochwasserdb
properties	minOcc 0 maxOcc 1 content simple
annotation	documentation Bei Vorschau Ersttransfer. Bei Abfrage auch retourniert.

element **Hochwasserfoerderwesen/Foerdervorhaben/Beschreibung**

diagram	
namespace	http://www5.umweltbundesamt.at/XMLSchema/hochwasserdb
properties	minOcc 0 maxOcc 1 content simple

element **Hochwasserfoerderwesen/Foerdervorhaben/Vorschaukategorie**

diagram	
namespace	http://www5.umweltbundesamt.at/XMLSchema/hochwasserdb
properties	minOcc 0 maxOcc 1 content simple

element **Hochwasserfoerderwesen/Jahresfinanzdaten**

diagram	
namespace	http://www5.umweltbundesamt.at/XMLSchema/hochwasserdb
properties	minOcc 0 maxOcc 1 content complex
children	Jahr Zustaendigkeit Jahrestangente Mittelzuweisung Bundesmittelzuweisung Buchungsdatum
annotation	documentation Vorhabenuebergreifende Finanzdaten eines Landes und eines Kalenderjahres.

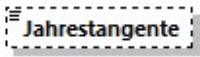
element **Hochwasserfoerderwesen/Jahresfinanzdaten/Jahr**

diagram	
namespace	http://www5.umweltbundesamt.at/XMLSchema/hochwasserdb
properties	content simple
annotation	documentation Jahreszahl zwischen 1950 und 2100

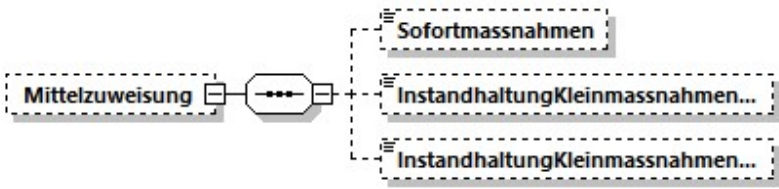
element **Hochwasserfoerderwesen/Jahresfinanzdaten/Zustaendigkeit**

diagram	
namespace	http://www5.umweltbundesamt.at/XMLSchema/hochwasserdb
properties	content simple
annotation	documentation lt. LOV LOV_FW_Zustaendigkeit

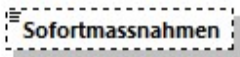
element **Hochwasserfoerderwesen/Jahresfinanzdaten/Jahrestangente**

diagram	 A dashed rectangular box containing the text "Jahrestangente".
namespace	http://www5.umweltbundesamt.at/XMLSchema/hochwasserdb
properties	minOcc 0 maxOcc 1 content simple

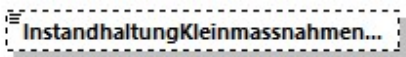
element **Hochwasserfoerderwesen/Jahresfinanzdaten/Mittelzuweisung**

diagram	 A diagram showing a dashed box labeled "Mittelzuweisung" connected to a complex structure. The structure consists of a central circle with three dots inside, connected to three separate dashed boxes stacked vertically: "Sofortmassnahmen", "InstandhaltungKleinmassnahmen...", and "InstandhaltungKleinmassnahmen...".
namespace	http://www5.umweltbundesamt.at/XMLSchema/hochwasserdb
properties	minOcc 0 maxOcc 1 content complex
children	Sofortmassnahmen InstandhaltungKleinmassnahmenInteressent InstandhaltungKleinmassnahmenBund

element **Hochwasserfoerderwesen/Jahresfinanzdaten/Mittelzuweisung/Sofortmassnahmen**

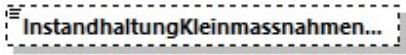
diagram	 A dashed rectangular box containing the text "Sofortmassnahmen".
namespace	http://www5.umweltbundesamt.at/XMLSchema/hochwasserdb
properties	minOcc 0 maxOcc 1 content simple

element **Hochwasserfoerderwesen/Jahresfinanzdaten/Mittelzuweisung/InstandhaltungKleinmassnahmenInteressent**


diagram	 A dashed rectangular box containing the text "InstandhaltungKleinmassnahmen...".
namespace	http://www5.umweltbundesamt.at/XMLSchema/hochwasserdb
properties	minOcc 0 maxOcc 1 content simple

element

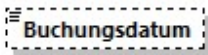
Hochwasserfoerderwesen/Jahresfinanzdaten/Mittelzuweisung/InstandhaltungKleinmassnahmenBund

diagram	
namespace	http://www5.umweltbundesamt.at/XMLSchema/hochwasserdb
properties	minOcc 0 maxOcc 1 content simple

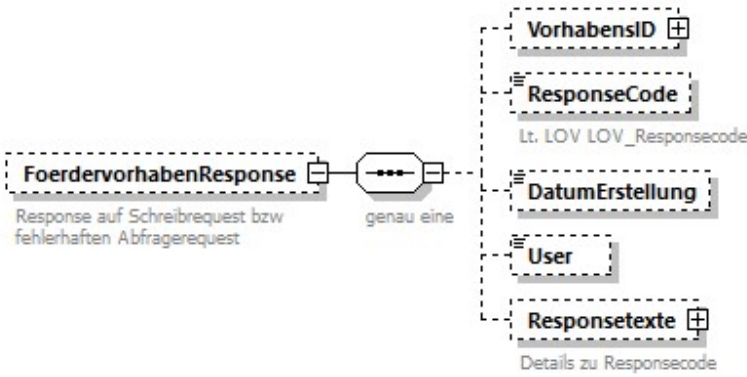
element Hochwasserfoerderwesen/Jahresfinanzdaten/Bundesmittelzuweisung

diagram	
namespace	http://www5.umweltbundesamt.at/XMLSchema/hochwasserdb
properties	minOcc 0 maxOcc 1 content simple

element Hochwasserfoerderwesen/Jahresfinanzdaten/Buchungsdatum

diagram	
namespace	http://www5.umweltbundesamt.at/XMLSchema/hochwasserdb
properties	minOcc 0 maxOcc 1 content simple

element Hochwasserfoerderwesen/FoerdervorhabenResponse

diagram	 <p>The diagram shows the FoerdervorhabenResponse element with the description "Response auf Schreibrequest bzw fehlerhaften Abfragerequest". It is connected to a container labeled "genau eine" (exactly one), which then branches into five child elements: VorhabensID (with a plus icon), ResponseCode (with a list icon and note "Lt. LOV LOV_Responsecode"), DatumErstellung (with a list icon), User (with a list icon), and Responsetexte (with a plus icon and note "Details zu Responsecode").</p>
namespace	http://www5.umweltbundesamt.at/XMLSchema/hochwasserdb
properties	minOcc 0 maxOcc 1 content complex
children	VorhabensID ResponseCode DatumErstellung User Responsetexte

annotation	documentation Response auf Schreibrequest bzw fehlerhaften Abfragerequest
------------	--

element **Hochwasserfoerderwesen/FoerdervorhabenResponse/VorhabensID**

diagram	
namespace	http://www5.umweltbundesamt.at/XMLSchema/hochwasserdb
properties	minOcc 0 maxOcc 1 content complex
children	LandesID EDVKennzahl hwOID

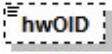
element **Hochwasserfoerderwesen/FoerdervorhabenResponse/VorhabensID/LandesID**

diagram	
namespace	http://www5.umweltbundesamt.at/XMLSchema/hochwasserdb
properties	minOcc 0 maxOcc 1 content simple
annotation	documentation Lokales Attribut des Datenbereitstellers (furr WIS Systeme die WIS-ID).

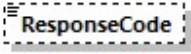
element **Hochwasserfoerderwesen/FoerdervorhabenResponse/VorhabensID/EDVKennzahl**

diagram	
namespace	http://www5.umweltbundesamt.at/XMLSchema/hochwasserdb
properties	minOcc 0 maxOcc 1 content simple
annotation	documentation Eindeutige Kennung des Vorhabens.


element **Hochwasserfoerderwesen/FoerdervorhabenResponse/VorhabensID/hwOID**

diagram	 <p>hwOID hwfdb weite eindeutige Kennung des Vorhabens; generiert im U nach Ersttransfer Vorschau.</p>
namespace	http://www5.umweltbundesamt.at/XMLSchema/hochwasserdb
properties	minOcc 0 maxOcc 1 content simple
annotation	documentation hwfdb weite eindeutige Kennung des Vorhabens; generiert im U nach Ersttransfer Vorschau.

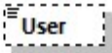
element **Hochwasserfoerderwesen/FoerdervorhabenResponse/ResponseCode**

diagram	 <p>ResponseCode Lt. LOV LOV_Responsecode</p>
namespace	http://www5.umweltbundesamt.at/XMLSchema/hochwasserdb
properties	minOcc 0 maxOcc 1 content simple
annotation	documentation Lt. LOV LOV_Responsecode

element **Hochwasserfoerderwesen/FoerdervorhabenResponse/DatumErstellung**

diagram	 <p>DatumErstellung</p>
namespace	http://www5.umweltbundesamt.at/XMLSchema/hochwasserdb
properties	minOcc 0 maxOcc 1 content simple

element **Hochwasserfoerderwesen/FoerdervorhabenResponse/User**

diagram	 <p>User</p>
namespace	http://www5.umweltbundesamt.at/XMLSchema/hochwasserdb
properties	minOcc 0 maxOcc 1 content simple

element **Hochwasserfoerderwesen/FoerdervorhabenResponse/Responsetexte**

diagram	
namespace	http://www5.umweltbundesamt.at/XMLSchema/hochwasserdb
properties	minOcc 0 maxOcc 1 content complex
children	ResponseText
annotation	documentation Details zu Responsecode

element **Hochwasserfoerderwesen/FoerdervorhabenResponse/Responsetexte/ResponseText**

diagram	
namespace	http://www5.umweltbundesamt.at/XMLSchema/hochwasserdb
properties	minOcc 0 maxOcc 1 content simple
annotation	documentation Textuelle Beschreibung

element **Hochwasserfoerderwesen/ListeAktualisierterVorhaben**

diagram	
namespace	http://www5.umweltbundesamt.at/XMLSchema/hochwasserdb
properties	minOcc 0 maxOcc 1 content complex
children	Vorhaben

element **Hochwasserfoerderwesen/ListeAktualisierterVorhaben/Vorhaben**

diagram	
---------	--

namespace	http://www5.umweltbundesamt.at/XMLSchema/hochwasserdb
properties	content complex
children	VorhabensID AuswertungVom DatumAktualisierung AktualisierungDurch AktualisierungRolle

element **Hochwasserfoerderwesen/ListeAktualisierterVorhaben/Vorhaben/VorhabensID**

diagram	<p>VorhabensID</p> <p>Zumindest 1 ID Pflicht</p> <p>LandesID Lokales Attribut des Datenbereitstellers (fuer WIS Systeme die WIS-ID).</p> <p>EDVKennzahl Eindeutige Kennung des Vorhabens.</p> <p>hwOID hwfdb weite eindeutige Kennung des Vorhabens; generiert im U nach Ersttransfer Vorschau.</p>
namespace	http://www5.umweltbundesamt.at/XMLSchema/hochwasserdb
properties	content complex
children	LandesID EDVKennzahl hwOID

element **Hochwasserfoerderwesen/ListeAktualisierterVorhaben/Vorhaben/VorhabensID/LandesID**

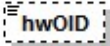
diagram	<p>LandesID Lokales Attribut des Datenbereitstellers (fuer WIS Systeme die WIS-ID).</p>
namespace	http://www5.umweltbundesamt.at/XMLSchema/hochwasserdb
properties	minOcc 0 maxOcc 1 content simple
annotation	documentation Lokales Attribut des Datenbereitstellers (fuer WIS Systeme die WIS-ID).

element **Hochwasserfoerderwesen/ListeAktualisierterVorhaben/Vorhaben/VorhabensID/EDVKennzahl**

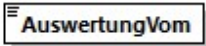
diagram	<p>EDVKennzahl Eindeutige Kennung des Vorhabens.</p>
namespace	http://www5.umweltbundesamt.at/XMLSchema/hochwasserdb
properties	minOcc 0 maxOcc 1 content simple

annotation	documentation Eindeutige Kennung des Vorhabens.
------------	--

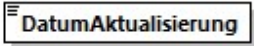
element **Hochwasserfoerderwesen/ListeAktualisierterVorhaben/Vorhaben/VorhabensID/hwOID**

diagram	 <p>hwOID</p> <p>hwfdb weite eindeutige Kennung des Vorhabens; generiert im U nach Ersttransfer Vorschau.</p>
namespace	http://www5.umweltbundesamt.at/XMLSchema/hochwasserdb
properties	minOcc 0 maxOcc 1 content simple
annotation	documentation hwfdb weite eindeutige Kennung des Vorhabens; generiert im U nach Ersttransfer Vorschau.

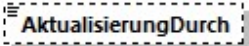
element **Hochwasserfoerderwesen/ListeAktualisierterVorhaben/Vorhaben/AuswertungVom**

diagram	 <p>AuswertungVom</p>
namespace	http://www5.umweltbundesamt.at/XMLSchema/hochwasserdb
properties	content simple

element **Hochwasserfoerderwesen/ListeAktualisierterVorhaben/Vorhaben/DatumAktualisierung**

diagram	 <p>DatumAktualisierung</p>
namespace	http://www5.umweltbundesamt.at/XMLSchema/hochwasserdb
properties	content simple

element **Hochwasserfoerderwesen/ListeAktualisierterVorhaben/Vorhaben/AktualisierungDurch**

diagram	 <p>AktualisierungDurch</p>
namespace	http://www5.umweltbundesamt.at/XMLSchema/hochwasserdb
properties	minOcc 0 maxOcc 1 content simple

element **Hochwasserfoerderwesen/ListeAktualisierterVorhaben/Vorhaben/AktualisierungRolle**

diagram	 <p>AktualisierungRolle</p>
---------	--

namespace	http://www5.umweltbundesamt.at/XMLSchema/hochwasserdb
properties	minOcc 0 maxOcc 1 content simple

XML Schema documentation generated by [XMLSpy](http://www.altova.com/xmlspy) Schema Editor <http://www.altova.com/xmlspy>