

Schema **HWFDB_FW_v1.0.8.xsd**

schema location: [HWFDB FW v1.0.8.xsd](#)
 attributeFormDefault: **unqualified**
 elementFormDefault: **qualified**
 targetNamespace: **http://www5.umweltbundesamt.at/XMLSchema/hochwasserdb**

Elements

[Hochwasserfoerderwesen](#)

element **Hochwasserfoerderwesen**

diagram	
namespace	http://www5.umweltbundesamt.at/XMLSchema/hochwasserdb
properties	content complex
children	Foerdervorhaben Jahresfinanzdaten FoerdervorhabenResponse ListeAktualisierterVorhaben
annotation	documentation xml Schnittstelle Hochwasserfoerderwesen

element **Hochwasserfoerderwesen/Foerdervorhaben**

<p>diagram</p>	<p>The diagram shows the structure of the 'Foerdervorhaben' element. It is a complex type containing several sub-elements, each with its own LOV (List of Values) information:</p> <ul style="list-style-type: none"> VorhabensID: A simple type. Vorhabensstatus: It. LOV, LOV_FW_Vorhabensst... Foerderwesenstatus: It. LOV, LOV_FW_Foerderwesenst... Projektstatus: It. LOV, LOV_FW_Projektst... Zustaendigkeit: It. LOV, LOV_FW_Zustaendig... Organisation: It. LOV, LOV_FW_Organisa... Vorhabentyp: It. LOV, LOV_FW_Vorhaben... Vorhabensinhalte: A complex type containing: <ul style="list-style-type: none"> Stammdaten: Stammdaten Formb... Controlling: Controlling Formb... Projektausgab...: Von KPC bereitgestellter Daten... DatumFunktionsfaehig... DatumEndabrechnu... AntragstellerInfo AssoziierteFoerdervorhaben Beschreibung Vorschaukategorie
<p>namespace</p>	<p>http://www5.umweltbundesamt.at/XMLSchema/hochwasserdb</p>
<p>properties</p>	<p>minOcc 0 maxOcc 1 content complex</p>
<p>children</p>	<p>VorhabensID Vorhabensstatus Foerderwesenstatus Projektstatus Zustaendigkeit Organisation Vorhabentyp Vorhabensinhalte Stammdaten Controlling Projektausgaben DatumFunktionsfaehigkeit DatumEndabrechnung AntragstellerInfo AssoziierteFoerdervorhaben Beschreibung Vorschaukategorie</p>

element **Hochwasserfoerderwesen/Foerdervorhaben/VorhabensID**

diagram	<p>Zumindest 1 ID Pfl...</p> <p>LandesiD Lokales Attribut des Datenbereitstellers (fuer WIS Systeme die WIS-ID).</p> <p>EDVKennzahl Eindeutige Kennung des Vorhabens.</p> <p>hwOID hwfdb weite eindeutige Kennung des Vorhabens; generiert im U nach Erstransfer Vorschau.</p>
namespace	http://www5.umweltbundesamt.at/XMLSchema/hochwasserdb
properties	content complex
children	LandesiD EDVKennzahl hwOID


element **Hochwasserfoerderwesen/Foerdervorhaben/VorhabensID/LandesiD**

diagram	<p>LandesiD Lokales Attribut des Datenbereitstellers (fuer WIS Systeme die WIS-ID).</p>
namespace	http://www5.umweltbundesamt.at/XMLSchema/hochwasserdb
type	stringLandesiD
properties	minOcc 0 maxOcc 1 content simple
facets	Kind Value Annotation maxLength 20
annotation	documentation Lokales Attribut des Datenbereitstellers (fuer WIS Systeme die WIS-ID).

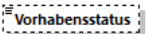
element **Hochwasserfoerderwesen/Foerdervorhaben/VorhabensID/EDVKennzahl**

diagram	<p>EDVKennzahl Eindeutige Kennung des Vorhabens.</p>
namespace	http://www5.umweltbundesamt.at/XMLSchema/hochwasserdb
type	stringEDVKennzahl
properties	minOcc 0 maxOcc 1 content simple
facets	Kind Value Annotation maxLength 20
annotation	documentation Eindeutige Kennung des Vorhabens.

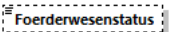
element **Hochwasserfoerderwesen/Foerdervorhaben/VorhabensID/hwOID**

diagram	 hwOID hwfdb weite eindeutige Kennung des Vorhabens; generiert im U nach Ersttransfer Vorschau.
namespace	http://www5.umweltbundesamt.at/XMLSchema/hochwasserdb
type	stringHWOID
properties	minOcc 0 maxOcc 1 content simple
facets	Kind Value Annotation maxLength 60
annotation	documentation hwfdb weite eindeutige Kennung des Vorhabens; generiert im U nach Ersttransfer Vorschau.

element **Hochwasserfoerderwesen/Foerdervorhaben/Vorhabensstatus**

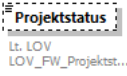
diagram	 Vorhabensstatus lt. LOV LOV_FW_Vorhabensst...
namespace	http://www5.umweltbundesamt.at/XMLSchema/hochwasserdb
type	LOV_FW_Vorhabensstatus
properties	minOcc 0 maxOcc 1 content simple
facets	Kind Value Annotation maxLength 20 enumeration VORSCHAU enumeration JAP enumeration STORNIERT enumeration VORABGESCHLOSSEN enumeration INAKTIV
annotation	documentation lt. LOV LOV_FW_Vorhabensstatus

element **Hochwasserfoerderwesen/Foerdervorhaben/Foerderwesenstatus**


diagram	 Foerderwesenstatus lt. LOV LOV_FW_Foerderwesenst...
namespace	http://www5.umweltbundesamt.at/XMLSchema/hochwasserdb
type	LOV_FW_Foerderwesenstatus
properties	minOcc 0 maxOcc 1 content simple
facets	Kind Value Annotation maxLength 20 enumeration PLSV enumeration GENEHMIGT

	enumeration FINABGESCHLOSSEN enumeration ABGELEHNT
annotation	documentation Lt. LOV LOV_FW_Foerderwesenstatus

element **Hochwasserfoerderwesen/Foerdervorhaben/Projektstatus**

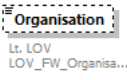
diagram	 Projektstatus Lt. LOV LOV_FW_Projektst...																											
namespace	http://www5.umweltbundesamt.at/XMLSchema/hochwasserdb																											
type	LOV_FW_Projektstatus																											
properties	minOcc 0 maxOcc 1 content simple																											
facets	<table border="1"> <thead> <tr> <th>Kind</th> <th>Value</th> <th>Annotation</th> </tr> </thead> <tbody> <tr> <td>maxLength</td> <td>100</td> <td></td> </tr> <tr> <td>enumeration</td> <td>BEGONNEN</td> <td></td> </tr> <tr> <td>enumeration</td> <td>PROJABGESCHLOSSEN</td> <td></td> </tr> <tr> <td>enumeration</td> <td>PROJGENEHMIGT</td> <td></td> </tr> <tr> <td>enumeration</td> <td>ABGENOMMEN</td> <td></td> </tr> <tr> <td>enumeration</td> <td>ENDAUSGEFERTIGT</td> <td></td> </tr> <tr> <td>enumeration</td> <td>FREIGEgeben</td> <td></td> </tr> <tr> <td>enumeration</td> <td>UNGUELTIG</td> <td></td> </tr> </tbody> </table>	Kind	Value	Annotation	maxLength	100		enumeration	BEGONNEN		enumeration	PROJABGESCHLOSSEN		enumeration	PROJGENEHMIGT		enumeration	ABGENOMMEN		enumeration	ENDAUSGEFERTIGT		enumeration	FREIGEgeben		enumeration	UNGUELTIG	
Kind	Value	Annotation																										
maxLength	100																											
enumeration	BEGONNEN																											
enumeration	PROJABGESCHLOSSEN																											
enumeration	PROJGENEHMIGT																											
enumeration	ABGENOMMEN																											
enumeration	ENDAUSGEFERTIGT																											
enumeration	FREIGEgeben																											
enumeration	UNGUELTIG																											
annotation	documentation Lt. LOV LOV_FW_Projektstatus																											

element **Hochwasserfoerderwesen/Foerdervorhaben/Zustaendigkeit**

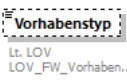
diagram	 Zustaendigkeit Lt. LOV LOV_FW_Zustaendig...																																	
namespace	http://www5.umweltbundesamt.at/XMLSchema/hochwasserdb																																	
type	LOV_FW_Zustaendigkeit																																	
properties	minOcc 0 maxOcc 1 content simple																																	
facets	<table border="1"> <thead> <tr> <th>Kind</th> <th>Value</th> <th>Annotation</th> </tr> </thead> <tbody> <tr> <td>maxLength</td> <td>2</td> <td></td> </tr> <tr> <td>enumeration</td> <td>1</td> <td></td> </tr> <tr> <td>enumeration</td> <td>2</td> <td></td> </tr> <tr> <td>enumeration</td> <td>3</td> <td></td> </tr> <tr> <td>enumeration</td> <td>4</td> <td></td> </tr> <tr> <td>enumeration</td> <td>5</td> <td></td> </tr> <tr> <td>enumeration</td> <td>6</td> <td></td> </tr> <tr> <td>enumeration</td> <td>7</td> <td></td> </tr> <tr> <td>enumeration</td> <td>8</td> <td></td> </tr> <tr> <td>enumeration</td> <td>9</td> <td></td> </tr> </tbody> </table>	Kind	Value	Annotation	maxLength	2		enumeration	1		enumeration	2		enumeration	3		enumeration	4		enumeration	5		enumeration	6		enumeration	7		enumeration	8		enumeration	9	
Kind	Value	Annotation																																
maxLength	2																																	
enumeration	1																																	
enumeration	2																																	
enumeration	3																																	
enumeration	4																																	
enumeration	5																																	
enumeration	6																																	
enumeration	7																																	
enumeration	8																																	
enumeration	9																																	

annotation	documentation lt. LOV LOV_FW_Zustaendigkeit
------------	--

element **Hochwasserfoerderwesen/Foerdervorhaben/Organisation**

diagram	 Lt. LOV LOV_FW_Organisa...																											
namespace	http://www5.umweltbundesamt.at/XMLSchema/hochwasserdb																											
type	LOV_FW_Organisation																											
properties	minOcc 0 maxOcc 1 content simple																											
facets	<table border="1"> <thead> <tr> <th>Kind</th> <th>Value</th> <th>Annotation</th> </tr> </thead> <tbody> <tr> <td>maxLength</td> <td>100</td> <td></td> </tr> <tr> <td>enumeration</td> <td>KPC</td> <td></td> </tr> <tr> <td>enumeration</td> <td>BWV</td> <td></td> </tr> <tr> <td>enumeration</td> <td>BMLFUW</td> <td></td> </tr> <tr> <td>enumeration</td> <td>UBA</td> <td></td> </tr> <tr> <td>enumeration</td> <td>WLV</td> <td></td> </tr> <tr> <td>enumeration</td> <td>SYSTEM</td> <td></td> </tr> <tr> <td>enumeration</td> <td>SONSTIGE</td> <td></td> </tr> </tbody> </table>	Kind	Value	Annotation	maxLength	100		enumeration	KPC		enumeration	BWV		enumeration	BMLFUW		enumeration	UBA		enumeration	WLV		enumeration	SYSTEM		enumeration	SONSTIGE	
Kind	Value	Annotation																										
maxLength	100																											
enumeration	KPC																											
enumeration	BWV																											
enumeration	BMLFUW																											
enumeration	UBA																											
enumeration	WLV																											
enumeration	SYSTEM																											
enumeration	SONSTIGE																											
annotation	documentation Lt. LOV LOV_FW_Organisation																											

element **Hochwasserfoerderwesen/Foerdervorhaben/Vorhabentyp**

diagram	 Lt. LOV LOV_FW_Vorhaben...																																							
namespace	http://www5.umweltbundesamt.at/XMLSchema/hochwasserdb																																							
type	LOV_FW_Vorhabentyp																																							
properties	minOcc 0 maxOcc 1 content simple																																							
facets	<table border="1"> <thead> <tr> <th>Kind</th> <th>Value</th> <th>Annotation</th> </tr> </thead> <tbody> <tr> <td>maxLength</td> <td>20</td> <td></td> </tr> <tr> <td>enumeration</td> <td>1</td> <td></td> </tr> <tr> <td>enumeration</td> <td>2</td> <td></td> </tr> <tr> <td>enumeration</td> <td>3</td> <td></td> </tr> <tr> <td>enumeration</td> <td>4</td> <td></td> </tr> <tr> <td>enumeration</td> <td>5</td> <td></td> </tr> <tr> <td>enumeration</td> <td>6</td> <td></td> </tr> <tr> <td>enumeration</td> <td>7</td> <td></td> </tr> <tr> <td>enumeration</td> <td>8</td> <td></td> </tr> <tr> <td>enumeration</td> <td>9</td> <td></td> </tr> <tr> <td>enumeration</td> <td>10</td> <td></td> </tr> <tr> <td>enumeration</td> <td>11</td> <td></td> </tr> </tbody> </table>	Kind	Value	Annotation	maxLength	20		enumeration	1		enumeration	2		enumeration	3		enumeration	4		enumeration	5		enumeration	6		enumeration	7		enumeration	8		enumeration	9		enumeration	10		enumeration	11	
Kind	Value	Annotation																																						
maxLength	20																																							
enumeration	1																																							
enumeration	2																																							
enumeration	3																																							
enumeration	4																																							
enumeration	5																																							
enumeration	6																																							
enumeration	7																																							
enumeration	8																																							
enumeration	9																																							
enumeration	10																																							
enumeration	11																																							

	enumeration 12 enumeration 13 enumeration 14 enumeration 15 enumeration 16
annotation	documentation Lt. LOV LOV_FW_Vorhabenstyp

element **Hochwasserfoerderwesen/Foerdervorhaben/Vorhabensinhalte**

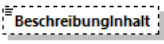
diagram	
namespace	http://www5.umweltbundesamt.at/XMLSchema/hochwasserdb
properties	minOcc 0 maxOcc 1 content complex
children	Vorhabensinhalt BeschreibungInhalt

element **Hochwasserfoerderwesen/Foerdervorhaben/Vorhabensinhalte/Vorhabensinhalt**


diagram																																																							
namespace	http://www5.umweltbundesamt.at/XMLSchema/hochwasserdb																																																						
type	LOV_FW_Vorhabensinhalt																																																						
properties	content simple																																																						
facets	<table border="1"> <thead> <tr> <th>Kind</th> <th>Value</th> <th>Annotation</th> </tr> </thead> <tbody> <tr> <td>maxLength</td> <td>20</td> <td></td> </tr> <tr> <td>enumeration</td> <td>1</td> <td></td> </tr> <tr> <td>enumeration</td> <td>2</td> <td></td> </tr> <tr> <td>enumeration</td> <td>3</td> <td></td> </tr> <tr> <td>enumeration</td> <td>4</td> <td></td> </tr> <tr> <td>enumeration</td> <td>5</td> <td></td> </tr> <tr> <td>enumeration</td> <td>6</td> <td></td> </tr> <tr> <td>enumeration</td> <td>7</td> <td></td> </tr> <tr> <td>enumeration</td> <td>8</td> <td></td> </tr> <tr> <td>enumeration</td> <td>9</td> <td></td> </tr> <tr> <td>enumeration</td> <td>10</td> <td></td> </tr> <tr> <td>enumeration</td> <td>11</td> <td></td> </tr> <tr> <td>enumeration</td> <td>12</td> <td></td> </tr> <tr> <td>enumeration</td> <td>13</td> <td></td> </tr> <tr> <td>enumeration</td> <td>14</td> <td></td> </tr> <tr> <td>enumeration</td> <td>15</td> <td></td> </tr> <tr> <td>enumeration</td> <td>16</td> <td></td> </tr> </tbody> </table>	Kind	Value	Annotation	maxLength	20		enumeration	1		enumeration	2		enumeration	3		enumeration	4		enumeration	5		enumeration	6		enumeration	7		enumeration	8		enumeration	9		enumeration	10		enumeration	11		enumeration	12		enumeration	13		enumeration	14		enumeration	15		enumeration	16	
Kind	Value	Annotation																																																					
maxLength	20																																																						
enumeration	1																																																						
enumeration	2																																																						
enumeration	3																																																						
enumeration	4																																																						
enumeration	5																																																						
enumeration	6																																																						
enumeration	7																																																						
enumeration	8																																																						
enumeration	9																																																						
enumeration	10																																																						
enumeration	11																																																						
enumeration	12																																																						
enumeration	13																																																						
enumeration	14																																																						
enumeration	15																																																						
enumeration	16																																																						

	enumeration 17 enumeration 18 enumeration 19 enumeration 20 enumeration 21 enumeration 22 enumeration 23 enumeration 24 enumeration 25
annotation	documentation Lt. LOV LOV_FW_Vorhabensinhalt


element **Hochwasserfoerderwesen/Foerdervorhaben/Vorhabensinhalte/BeschreibungInhalt**

diagram	
namespace	http://www5.umweltbundesamt.at/XMLSchema/hochwasserdb
properties	minOcc 0 maxOcc 1

element **Hochwasserfoerderwesen/Foerdervorhaben/Stammdaten**

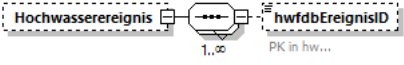
<p>diagram</p> 	
<p>namespace</p>	<p>http://www5.umweltbundesamt.at/XMLSchema/hochwasserdb</p>
<p>properties</p>	<p>minOcc 0 maxOcc 1 content complex</p>
<p>children</p>	<p>Gewaessername Hochwasserereignis Bezeichnung Gewaesserart Beginn Ende Bautraeger Erhaltungsverpflichteter APSFR Verortung FinanzierungWBFG Interessent Gesamtmittel Sonderbeitrag Bundesmittel Planungsanteil PlanungNebenkostenEUR GrundabloesenEUR Erforderniserhoehung DatumGenehmigung</p>
<p>annotation</p>	<p>documentation Stammdaten Formblatt</p>

element **Hochwasserfoerderwesen/Foerdervorhaben/Stammdaten/Gewaessername**


<p>diagram</p> 	
<p>namespace</p>	<p>http://www5.umweltbundesamt.at/XMLSchema/hochwasserdb</p>

type	stringMaxLength100
properties	minOcc 0 maxOcc 1 content simple
facets	Kind Value Annotation maxLength 100
annotation	documentation Freitext char 100


element **Hochwasserfoerderwesen/Foerdervorhaben/Stammdaten/Hochwasserereignis**

diagram	
namespace	http://www5.umweltbundesamt.at/XMLSchema/hochwasserdb
properties	minOcc 0 maxOcc 1 content complex
children	hwfdbEreignisID


element **Hochwasserfoerderwesen/Foerdervorhaben/Stammdaten/Hochwasserereignis/hwfdbEreignisID**

diagram	
namespace	http://www5.umweltbundesamt.at/XMLSchema/hochwasserdb
type	stringMaxLength50
properties	minOcc 0 maxOcc 1 content simple
facets	Kind Value Annotation maxLength 50
annotation	documentation PK in hwfdb


element **Hochwasserfoerderwesen/Foerdervorhaben/Stammdaten/Bezeichnung**

diagram	
namespace	http://www5.umweltbundesamt.at/XMLSchema/hochwasserdb
type	stringMaxLength255
properties	minOcc 0 maxOcc 1 content simple
facets	Kind Value Annotation maxLength 255
annotation	documentation Freitext 255 char


element **Hochwasserfoerderwesen/Foerdervorhaben/Stammdaten/Gewaesserart**

diagram	 Lt. LOV LOV_FW_Gewaess...
namespace	http://www5.umweltbundesamt.at/XMLSchema/hochwasserdb
type	LOV_FW_Gewaesserart
properties	minOcc 0 maxOcc 1 content simple
facets	Kind Value Annotation maxLength 20 enumeration BUND enumeration INTERESSENT
annotation	documentation Lt. LOV LOV_FW_Gewaesserart

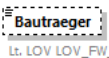
element **Hochwasserfoerderwesen/Foerdervorhaben/Stammdaten/Beginn**

diagram	 Baubeginn oder Projekte...
namespace	http://www5.umweltbundesamt.at/XMLSchema/hochwasserdb
type	xs:date
properties	minOcc 0 maxOcc 1 content simple
annotation	documentation Baubeginn oder Projektbeginn

element **Hochwasserfoerderwesen/Foerdervorhaben/Stammdaten/Ende**


diagram	 Bauende oder Projekte...
namespace	http://www5.umweltbundesamt.at/XMLSchema/hochwasserdb
type	xs:date
properties	minOcc 0 maxOcc 1 content simple
annotation	documentation Bauende oder Projektende

element **Hochwasserfoerderwesen/Foerdervorhaben/Stammdaten/Bautraeger**


diagram	 Lt. LOV LOV_FW_BT_E..
namespace	http://www5.umweltbundesamt.at/XMLSchema/hochwasserdb

type	LOV_FW_BT_EHVPF																								
properties	minOcc 0 maxOcc 1 content simple																								
facets	<table border="0"> <tr> <td>Kind</td> <td>Value</td> <td>Annotation</td> </tr> <tr> <td>maxLength</td> <td>20</td> <td></td> </tr> <tr> <td>enumeration</td> <td>GEMEINDE</td> <td></td> </tr> <tr> <td>enumeration</td> <td>GENOSSENSCHAFT</td> <td></td> </tr> <tr> <td>enumeration</td> <td>INTERESSENT</td> <td></td> </tr> <tr> <td>enumeration</td> <td>LAND</td> <td></td> </tr> <tr> <td>enumeration</td> <td>REPUBLIK</td> <td></td> </tr> <tr> <td>enumeration</td> <td>WASSERVERBAND</td> <td></td> </tr> </table>	Kind	Value	Annotation	maxLength	20		enumeration	GEMEINDE		enumeration	GENOSSENSCHAFT		enumeration	INTERESSENT		enumeration	LAND		enumeration	REPUBLIK		enumeration	WASSERVERBAND	
Kind	Value	Annotation																							
maxLength	20																								
enumeration	GEMEINDE																								
enumeration	GENOSSENSCHAFT																								
enumeration	INTERESSENT																								
enumeration	LAND																								
enumeration	REPUBLIK																								
enumeration	WASSERVERBAND																								
annotation	documentation Lt. LOV LOV_FW_BT_EHVPF																								

element **Hochwasserfoerderwesen/Foerdervorhaben/Stammdaten/Erhaltungsverpflichteter**

diagram																									
namespace	http://www5.umweltbundesamt.at/XMLSchema/hochwasserdb																								
type	LOV_FW_BT_EHVPF																								
properties	minOcc 0 maxOcc 1 content simple																								
facets	<table border="0"> <tr> <td>Kind</td> <td>Value</td> <td>Annotation</td> </tr> <tr> <td>maxLength</td> <td>20</td> <td></td> </tr> <tr> <td>enumeration</td> <td>GEMEINDE</td> <td></td> </tr> <tr> <td>enumeration</td> <td>GENOSSENSCHAFT</td> <td></td> </tr> <tr> <td>enumeration</td> <td>INTERESSENT</td> <td></td> </tr> <tr> <td>enumeration</td> <td>LAND</td> <td></td> </tr> <tr> <td>enumeration</td> <td>REPUBLIK</td> <td></td> </tr> <tr> <td>enumeration</td> <td>WASSERVERBAND</td> <td></td> </tr> </table>	Kind	Value	Annotation	maxLength	20		enumeration	GEMEINDE		enumeration	GENOSSENSCHAFT		enumeration	INTERESSENT		enumeration	LAND		enumeration	REPUBLIK		enumeration	WASSERVERBAND	
Kind	Value	Annotation																							
maxLength	20																								
enumeration	GEMEINDE																								
enumeration	GENOSSENSCHAFT																								
enumeration	INTERESSENT																								
enumeration	LAND																								
enumeration	REPUBLIK																								
enumeration	WASSERVERBAND																								
annotation	documentation Lt. LOV LOV_FW_BT_EHVPF																								

element **Hochwasserfoerderwesen/Foerdervorhaben/Stammdaten/APSFR**

diagram	
namespace	http://www5.umweltbundesamt.at/XMLSchema/hochwasserdb
properties	minOcc 0 maxOcc 1 content complex
children	APSFRNummer

element **Hochwasserfoerderwesen/Foerdervorhaben/Stammdaten/APSFR/APSFRNummer**

diagram							
namespace	http://www5.umweltbundesamt.at/XMLSchema/hochwasserdb						
type	stringAPSFR						
properties	content simple						
facets	<table border="1"> <thead> <tr> <th>Kind</th> <th>Value</th> <th>Annotation</th> </tr> </thead> <tbody> <tr> <td>maxLength</td> <td>10</td> <td></td> </tr> </tbody> </table>	Kind	Value	Annotation	maxLength	10	
Kind	Value	Annotation					
maxLength	10						

element **Hochwasserfoerderwesen/Foerdervorhaben/Stammdaten/Verortung**

diagram							
namespace	http://www5.umweltbundesamt.at/XMLSchema/hochwasserdb						
properties	<table border="1"> <tbody> <tr> <td>minOcc</td> <td>0</td> </tr> <tr> <td>maxOcc</td> <td>1</td> </tr> <tr> <td>content</td> <td>complex</td> </tr> </tbody> </table>	minOcc	0	maxOcc	1	content	complex
minOcc	0						
maxOcc	1						
content	complex						
children	Gemeinde Antragverortung Oberlieger Unterlieger HZB_EZG_ID HZB_EZG						

element **Hochwasserfoerderwesen/Foerdervorhaben/Stammdaten/Verortung/Gemeinde**

diagram							
namespace	http://www5.umweltbundesamt.at/XMLSchema/hochwasserdb						
properties	<table border="1"> <tbody> <tr> <td>minOcc</td> <td>0</td> </tr> <tr> <td>maxOcc</td> <td>1</td> </tr> <tr> <td>content</td> <td>complex</td> </tr> </tbody> </table>	minOcc	0	maxOcc	1	content	complex
minOcc	0						
maxOcc	1						
content	complex						
children	Gemeindegennzahl Federfuehrung						

element

Hochwasserfoerderwesen/Foerdervorhaben/Stammdaten/Verortung/Gemeinde/Gemeindegennzahl

diagram	
namespace	http://www5.umweltbundesamt.at/XMLSchema/hochwasserdb

type	intGemeinde
properties	content simple
facets	Kind Value Annotation totalDigits 5

element **Hochwasserfoerderwesen/Foerdervorhaben/Stammdaten/Verortung/Gemeinde/Federfuehrung**

diagram	
namespace	http://www5.umweltbundesamt.at/XMLSchema/hochwasserdb
type	xs:boolean
properties	minOcc 0 maxOcc 1 content simple

element **Hochwasserfoerderwesen/Foerdervorhaben/Stammdaten/Verortung/Antragverortung**

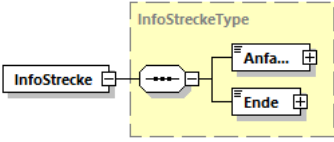
diagram	
namespace	http://www5.umweltbundesamt.at/XMLSchema/hochwasserdb
properties	minOcc 0 maxOcc 1 content complex
children	GGNStrecke InfoStrecke
annotation	documentation besteht aus mind. einer Strecke

element **Hochwasserfoerderwesen/Foerdervorhaben/Stammdaten/Verortung/Antragverortung/GGNStrecke**


diagram	
namespace	http://www5.umweltbundesamt.at/XMLSchema/hochwasserdb
type	GGNStreckeType
properties	content complex
children	GGNversion KurzRID Anfang Ende

element

Hochwasserfoerderwesen/Foerdervorhaben/Stammdaten/Verortung/Antragverortung/InfoStrecke

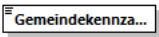
diagram	
namespace	http://www5.umweltbundesamt.at/XMLSchema/hochwasserdb
type	InfoStreckeType
properties	content complex
children	Anfang Ende

element **Hochwasserfoerderwesen/Foerdervorhaben/Stammdaten/Verortung/Oberlieger**


diagram	
namespace	http://www5.umweltbundesamt.at/XMLSchema/hochwasserdb
properties	minOcc 0 maxOcc 1 content complex
children	Gemeindekennzahl

element

Hochwasserfoerderwesen/Foerdervorhaben/Stammdaten/Verortung/Oberlieger/Gemeindekennzahl

diagram	
namespace	http://www5.umweltbundesamt.at/XMLSchema/hochwasserdb
type	intGemeinde
properties	content simple
facets	Kind Value Annotation totalDigits 5

element **Hochwasserfoerderwesen/Foerdervorhaben/Stammdaten/Verortung/Unterlieger**

diagram	
namespace	http://www5.umweltbundesamt.at/XMLSchema/hochwasserdb
properties	minOcc 0 maxOcc 1 content complex
children	Gemeindekennzahl

element

Hochwasserfoerderwesen/Foerdervorhaben/Stammdaten/Verortung/Unterlieger/Gemeindekennzahl

diagram	
namespace	http://www5.umweltbundesamt.at/XMLSchema/hochwasserdb
type	intGemeinde
properties	content simple
facets	Kind Value Annotation totalDigits 5

element **Hochwasserfoerderwesen/Foerdervorhaben/Stammdaten/Verortung/HZB_EZG_ID**

diagram	
namespace	http://www5.umweltbundesamt.at/XMLSchema/hochwasserdb
type	stringMaxLength21
properties	minOcc 0 maxOcc 1 content simple
facets	Kind Value Annotation maxLength 21
annotation	documentation char 21

element **Hochwasserfoerderwesen/Foerdervorhaben/Stammdaten/Verortung/HZB_EZG**


diagram	
namespace	http://www5.umweltbundesamt.at/XMLSchema/hochwasserdb
properties	minOcc 0 maxOcc 1 content complex
children	HZB_EZG_ID
annotation	documentation HZB_EZG ab Version v1.0.8 auch als Sequenz

element **Hochwasserfoerderwesen/Foerdervorhaben/Stammdaten/Verortung/HZB_EZG/HZB_EZG_ID**

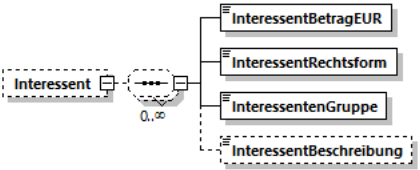
diagram	
namespace	http://www5.umweltbundesamt.at/XMLSchema/hochwasserdb
type	stringMaxLength21
properties	content simple

facets	Kind Value Annotation maxLength 21
annotation	documentation char 21

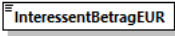
element **Hochwasserfoerderwesen/Foerdervorhaben/Stammdaten/FinanzierungWBFG**

diagram	 Lt. LOV LOV_FW_FinanzierungW...
namespace	http://www5.umweltbundesamt.at/XMLSchema/hochwasserdb
type	LOV_FW_FinanzierungWBFG
properties	minOcc 0 maxOcc 1 content simple
facets	Kind Value Annotation maxLength 20 enumeration 1 enumeration 2 enumeration 3 enumeration 4 enumeration 5 enumeration 6 enumeration 7 enumeration 8 enumeration 9 enumeration 10 enumeration 11 enumeration 12 enumeration 13 enumeration 14 enumeration 15 enumeration 16 enumeration 16 enumeration 17 enumeration 18 enumeration 19 enumeration 20 enumeration 21
annotation	documentation Lt. LOV LOV_FW_FinanzierungWBFG


element **Hochwasserfoerderwesen/Foerdervorhaben/Stammdaten/Interessant**

diagram	
namespace	http://www5.umweltbundesamt.at/XMLSchema/hochwasserdb
properties	minOcc 0 maxOcc 1 content complex
children	InteressantBetragEUR InteressantRechtsform InteressentenGruppe InteressantBeschreibung


element **Hochwasserfoerderwesen/Foerdervorhaben/Stammdaten/Interessant/InteressantBetragEUR**

diagram										
namespace	http://www5.umweltbundesamt.at/XMLSchema/hochwasserdb									
type	Betrag_EUR									
properties	content simple									
facets	<table border="1"> <thead> <tr> <th>Kind</th> <th>Value</th> <th>Annotation</th> </tr> </thead> <tbody> <tr> <td>totalDigits</td> <td>11</td> <td></td> </tr> <tr> <td>fractionDigits</td> <td>2</td> <td></td> </tr> </tbody> </table>	Kind	Value	Annotation	totalDigits	11		fractionDigits	2	
Kind	Value	Annotation								
totalDigits	11									
fractionDigits	2									

element **Hochwasserfoerderwesen/Foerdervorhaben/Stammdaten/Interessant/InteressantRechtsform**

diagram																									
namespace	http://www5.umweltbundesamt.at/XMLSchema/hochwasserdb																								
type	LOV_FW_Rechtsform																								
properties	content simple																								
facets	<table border="1"> <thead> <tr> <th>Kind</th> <th>Value</th> <th>Annotation</th> </tr> </thead> <tbody> <tr> <td>maxLength</td> <td>100</td> <td></td> </tr> <tr> <td>enumeration</td> <td>1</td> <td></td> </tr> <tr> <td>enumeration</td> <td>2</td> <td></td> </tr> <tr> <td>enumeration</td> <td>3</td> <td></td> </tr> <tr> <td>enumeration</td> <td>4</td> <td></td> </tr> <tr> <td>enumeration</td> <td>5</td> <td></td> </tr> <tr> <td>enumeration</td> <td>6</td> <td></td> </tr> </tbody> </table>	Kind	Value	Annotation	maxLength	100		enumeration	1		enumeration	2		enumeration	3		enumeration	4		enumeration	5		enumeration	6	
Kind	Value	Annotation																							
maxLength	100																								
enumeration	1																								
enumeration	2																								
enumeration	3																								
enumeration	4																								
enumeration	5																								
enumeration	6																								

element **Hochwasserfoerderwesen/Foerdervorhaben/Stammdaten/Interessant/InteressentenGruppe**

diagram	
namespace	http://www5.umweltbundesamt.at/XMLSchema/hochwasserdb

type	LOV_FW_Interessentengruppe		
properties	content simple		
facets	Kind	Value	Annotation
	maxLength	100	
	enumeration	1	
	enumeration	2	
	enumeration	3	
	enumeration	4	
	enumeration	5	
	enumeration	6	
	enumeration	7	
	enumeration	8	
	enumeration	9	
	enumeration	10	

element **Hochwasserfoerderwesen/Foerdervorhaben/Stammdaten/Interessent/InteressentBeschreibung**

diagram			
namespace	http://www5.umweltbundesamt.at/XMLSchema/hochwasserdb		
type	stringMaxLength255		
properties	minOcc	0	
	maxOcc	1	
	content	simple	
facets	Kind	Value	Annotation
	maxLength	255	


element **Hochwasserfoerderwesen/Foerdervorhaben/Stammdaten/Gesamtmittel**

diagram			
namespace	http://www5.umweltbundesamt.at/XMLSchema/hochwasserdb		
properties	minOcc	0	
	maxOcc	1	
	content	complex	
children	GesamtmittelSummeEUR GesamtmittelBund GesamtmittelBundEUR GesamtmittelLand GesamtmittelLandEUR GesamtmittelInteressent GesamtmittelInteressentEUR GesamtmittelEUEUR GesamtmittelGenehmigtEUR		


annotation	documentation EUR und Prozentangaben
------------	---

element


Hochwasserfoerderwesen/Foerdervorhaben/Stammdaten/Gesamtmittel/GesamtmittelSummeEUR

diagram	 GesamtmittelSummeEUR
namespace	http://www5.umweltbundesamt.at/XMLSchema/hochwasserdb
type	Betrag_EUR
properties	minOcc 0 maxOcc 1 content simple
facets	Kind Value Annotation totalDigits 11 fractionDigits 2


element **Hochwasserfoerderwesen/Foerdervorhaben/Stammdaten/Gesamtmittel/GesamtmittelBund**

diagram	 GesamtmittelBund
namespace	http://www5.umweltbundesamt.at/XMLSchema/hochwasserdb
type	Betrag_Prozent
properties	minOcc 0 maxOcc 1 content simple
facets	Kind Value Annotation maxInclusive 100 totalDigits 14 fractionDigits 11

element **Hochwasserfoerderwesen/Foerdervorhaben/Stammdaten/Gesamtmittel/GesamtmittelBundEUR**


diagram	 GesamtmittelBundEUR
namespace	http://www5.umweltbundesamt.at/XMLSchema/hochwasserdb
type	Betrag_EUR
properties	minOcc 0 maxOcc 1 content simple
facets	Kind Value Annotation totalDigits 11 fractionDigits 2

element **Hochwasserfoerderwesen/Foerdervorhaben/Stammdaten/Gesamtmittel/GesamtmittelLand**

diagram	 GesamtmittelLand
---------	--


namespace	http://www5.umweltbundesamt.at/XMLSchema/hochwasserdb		
type	Betrag_Prozent		
properties	minOcc	0	
	maxOcc	1	
	content	simple	
facets	Kind	Value	Annotation
	maxInclusive	100	
	totalDigits	14	
	fractionDigits	11	

element **Hochwasserfoerderwesen/Foerdervorhaben/Stammdaten/Gesamtmittel/GesamtmittelLandEUR**

diagram			
namespace	http://www5.umweltbundesamt.at/XMLSchema/hochwasserdb		
type	Betrag_EUR		
properties	minOcc	0	
	maxOcc	1	
	content	simple	
facets	Kind	Value	Annotation
	totalDigits	11	
	fractionDigits	2	


element

Hochwasserfoerderwesen/Foerdervorhaben/Stammdaten/Gesamtmittel/GesamtmittelInteressent

diagram			
namespace	http://www5.umweltbundesamt.at/XMLSchema/hochwasserdb		
type	Betrag_Prozent		
properties	minOcc	0	
	maxOcc	1	
	content	simple	
facets	Kind	Value	Annotation
	maxInclusive	100	
	totalDigits	14	
	fractionDigits	11	

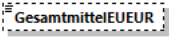
element

Hochwasserfoerderwesen/Foerdervorhaben/Stammdaten/Gesamtmittel/GesamtmittelInteressentEUR

diagram			
namespace	http://www5.umweltbundesamt.at/XMLSchema/hochwasserdb		
type	Betrag_EUR		
properties	minOcc	0	
	maxOcc	1	


	content simple
facets	Kind Value Annotation totalDigits 11 fractionDigits 2

element **Hochwasserfoerderwesen/Foerdervorhaben/Stammdaten/Gesamtmittel/GesamtmittelEUEUR**


diagram	
namespace	http://www5.umweltbundesamt.at/XMLSchema/hochwasserdb
type	Betrag_EUR
properties	minOcc 0 maxOcc 1 content simple
facets	Kind Value Annotation totalDigits 11 fractionDigits 2

element

Hochwasserfoerderwesen/Foerdervorhaben/Stammdaten/Gesamtmittel/GesamtmittelGenehmigtEUR


diagram	
namespace	http://www5.umweltbundesamt.at/XMLSchema/hochwasserdb
type	Betrag_EUR
properties	minOcc 0 maxOcc 1 content simple
facets	Kind Value Annotation totalDigits 11 fractionDigits 2

element **Hochwasserfoerderwesen/Foerdervorhaben/Stammdaten/Sonderbeitrag**

diagram	
namespace	http://www5.umweltbundesamt.at/XMLSchema/hochwasserdb
properties	minOcc 0 maxOcc 1 content complex
children	SonderbeitragSummeEUR

element

Hochwasserfoerderwesen/Foerdervorhaben/Stammdaten/Sonderbeitrag/SonderbeitragSummeEUR

diagram	
---------	---

namespace	http://www5.umweltbundesamt.at/XMLSchema/hochwasserdb		
type	Betrag_EUR		
properties	minOcc	0	
	maxOcc	1	
	content	simple	
facets	Kind	Value	Annotation
	totalDigits	11	
	fractionDigits	2	

element **Hochwasserfoerderwesen/Foerdervorhaben/Stammdaten/Bundesmittel**

diagram			
namespace	http://www5.umweltbundesamt.at/XMLSchema/hochwasserdb		
properties	minOcc	0	
	maxOcc	1	
	content	complex	
children	BundesmittelPlanSummeEUR BundesmittelPlanProJahr BundesmittelGenehmigtProJahr		

element

Hochwasserfoerderwesen/Foerdervorhaben/Stammdaten/Bundesmittel/BundesmittelPlanSummeEUR

diagram			
namespace	http://www5.umweltbundesamt.at/XMLSchema/hochwasserdb		
type	Betrag_EUR		
properties	minOcc	0	
	maxOcc	1	
	content	simple	
facets	Kind	Value	Annotation
	totalDigits	11	
	fractionDigits	2	

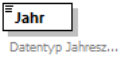
element

Hochwasserfoerderwesen/Foerdervorhaben/Stammdaten/Bundesmittel/BundesmittelPlanProJahr

diagram			
namespace	http://www5.umweltbundesamt.at/XMLSchema/hochwasserdb		
properties	minOcc	0	
	maxOcc	1	
	content	complex	
children	Jahr BetragEUR		


element

Hochwasserfoerderwesen/Foerdervorhaben/Stammdaten/Bundesmittel/BundesmittelPlanProJahr/Jahr

diagram										
namespace	http://www5.umweltbundesamt.at/XMLSchema/hochwasserdb									
type	Jahreszahl									
properties	content simple									
facets	<table border="1"><thead><tr><th>Kind</th><th>Value</th><th>Annotation</th></tr></thead><tbody><tr><td>minInclusive</td><td>1800</td><td></td></tr><tr><td>maxInclusive</td><td>2200</td><td></td></tr></tbody></table>	Kind	Value	Annotation	minInclusive	1800		maxInclusive	2200	
Kind	Value	Annotation								
minInclusive	1800									
maxInclusive	2200									
annotation	documentation Datentyp Jahreszahl									

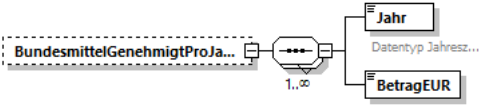
element

Hochwasserfoerderwesen/Foerdervorhaben/Stammdaten/Bundesmittel/BundesmittelPlanProJahr/BetragEUR

diagram										
namespace	http://www5.umweltbundesamt.at/XMLSchema/hochwasserdb									
type	Betrag_EUR									
properties	content simple									
facets	<table border="1"><thead><tr><th>Kind</th><th>Value</th><th>Annotation</th></tr></thead><tbody><tr><td>totalDigits</td><td>11</td><td></td></tr><tr><td>fractionDigits</td><td>2</td><td></td></tr></tbody></table>	Kind	Value	Annotation	totalDigits	11		fractionDigits	2	
Kind	Value	Annotation								
totalDigits	11									
fractionDigits	2									

element


Hochwasserfoerderwesen/Foerdervorhaben/Stammdaten/Bundesmittel/BundesmittelGenehmigtProJahr

diagram	
namespace	http://www5.umweltbundesamt.at/XMLSchema/hochwasserdb
properties	minOcc 0 maxOcc 1 content complex
children	Jahr BetragEUR

element


Hochwasserfoerderwesen/Foerdervorhaben/Stammdaten/Bundesmittel/BundesmittelGenehmigtProJahr

r/Jahr

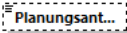
diagram										
namespace	http://www5.umweltbundesamt.at/XMLSchema/hochwasserdb									
type	Jahreszahl									
properties	content simple									
facets	<table border="1"><thead><tr><th>Kind</th><th>Value</th><th>Annotation</th></tr></thead><tbody><tr><td>minInclusive</td><td>1800</td><td></td></tr><tr><td>maxInclusive</td><td>2200</td><td></td></tr></tbody></table>	Kind	Value	Annotation	minInclusive	1800		maxInclusive	2200	
Kind	Value	Annotation								
minInclusive	1800									
maxInclusive	2200									
annotation	documentation Datentyp Jahreszahl									

element

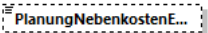
Hochwasserfoerderwesen/Foerdervorhaben/Stammdaten/Bundesmittel/BundesmittelGenehmigtProJahr/BetragEUR

diagram										
namespace	http://www5.umweltbundesamt.at/XMLSchema/hochwasserdb									
type	Betrag_EUR									
properties	content simple									
facets	<table border="1"><thead><tr><th>Kind</th><th>Value</th><th>Annotation</th></tr></thead><tbody><tr><td>totalDigits</td><td>11</td><td></td></tr><tr><td>fractionDigits</td><td>2</td><td></td></tr></tbody></table>	Kind	Value	Annotation	totalDigits	11		fractionDigits	2	
Kind	Value	Annotation								
totalDigits	11									
fractionDigits	2									

element Hochwasserfoerderwesen/Foerdervorhaben/Stammdaten/Planungsanteil

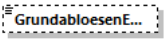
diagram													
namespace	http://www5.umweltbundesamt.at/XMLSchema/hochwasserdb												
type	Betrag_Prozent												
properties	minOcc 0 maxOcc 1 content simple												
facets	<table border="1"><thead><tr><th>Kind</th><th>Value</th><th>Annotation</th></tr></thead><tbody><tr><td>maxInclusive</td><td>100</td><td></td></tr><tr><td>totalDigits</td><td>14</td><td></td></tr><tr><td>fractionDigits</td><td>11</td><td></td></tr></tbody></table>	Kind	Value	Annotation	maxInclusive	100		totalDigits	14		fractionDigits	11	
Kind	Value	Annotation											
maxInclusive	100												
totalDigits	14												
fractionDigits	11												

element Hochwasserfoerderwesen/Foerdervorhaben/Stammdaten/PlanungNebenkostenEUR

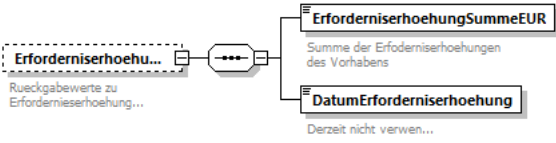
diagram	
namespace	http://www5.umweltbundesamt.at/XMLSchema/hochwasserdb
type	Betrag_EUR

properties	minOcc 0 maxOcc 1 content simple
facets	Kind Value Annotation totalDigits 11 fractionDigits 2

element **Hochwasserfoerderwesen/Foerdervorhaben/Stammdaten/GrundabloesenEUR**

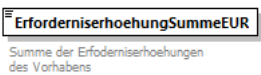
diagram	
namespace	http://www5.umweltbundesamt.at/XMLSchema/hochwasserdb
type	Betrag_EUR
properties	minOcc 0 maxOcc 1 content simple
facets	Kind Value Annotation totalDigits 11 fractionDigits 2

element **Hochwasserfoerderwesen/Foerdervorhaben/Stammdaten/Erforderniserhoehung**

diagram	
namespace	http://www5.umweltbundesamt.at/XMLSchema/hochwasserdb
properties	minOcc 0 maxOcc 1 content complex
children	ErforderniserhoehungSummeEUR DatumErforderniserhoehung
annotation	documentation Rueckgabewerte zu Erforderniserhoehungen

element


Hochwasserfoerderwesen/Foerdervorhaben/Stammdaten/Erforderniserhoehung/ErforderniserhoehungSummeEUR

diagram	
namespace	http://www5.umweltbundesamt.at/XMLSchema/hochwasserdb
type	Betrag_EUR
properties	content simple
facets	Kind Value Annotation totalDigits 11 fractionDigits 2

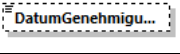
annotation	documentation Summe der Erforderniserhoeungen des Vorhabens
------------	--

element

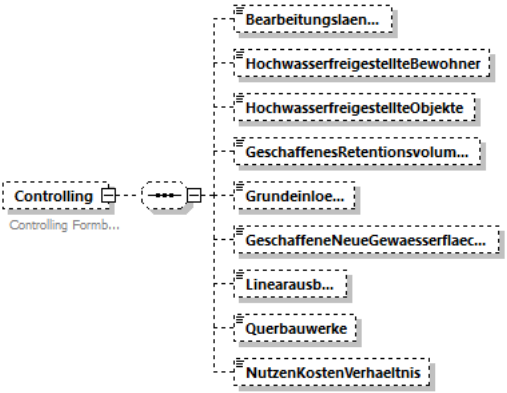
Hochwasserfoerderwesen/Foerdervorhaben/Stammdaten/Erforderniserhoeung/DatumErforderniserhoeung

diagram	 DatumErforderniserhoeung Derzeit nicht verwenden...
namespace	http://www5.umweltbundesamt.at/XMLSchema/hochwasserdb
type	xs:date
properties	content simple
annotation	documentation Derzeit nicht verwendet

element Hochwasserfoerderwesen/Foerdervorhaben/Stammdaten/DatumGenehmigung


diagram	 DatumGenehmigung...
namespace	http://www5.umweltbundesamt.at/XMLSchema/hochwasserdb
type	xs:date
properties	minOcc 0 maxOcc 1 content simple

element Hochwasserfoerderwesen/Foerdervorhaben/Controlling


diagram	 Controlling Controlling Formb...
namespace	http://www5.umweltbundesamt.at/XMLSchema/hochwasserdb
properties	minOcc 0 maxOcc 1 content complex
children	Bearbeitungslaenge HochwasserfreigestellteBewohner HochwasserfreigestellteObjekte GeschaffenesRetentionsvolumen Grundeinloese GeschaffeneNeueGewaesserflaeche Linearausbau Querbauwerke NutzenKostenVerhaeltnis
annotation	documentation

	Controlling Formblatt
--	-----------------------


element **Hochwasserfoerderwesen/Foerdervorhaben/Controlling/Bearbeitungslaenge**

diagram	 Bearbeitungslaen...
namespace	http://www5.umweltbundesamt.at/XMLSchema/hochwasserdb
type	Laenge_km
properties	minOcc 0 maxOcc 1 content simple
facets	Kind Value Annotation totalDigits 9 fractionDigits 3


element **Hochwasserfoerderwesen/Foerdervorhaben/Controlling/HochwasserfreigestellteBewohner**

diagram	 HochwasserfreigestellteBewohner
namespace	http://www5.umweltbundesamt.at/XMLSchema/hochwasserdb
type	restriction of xs:nonNegativeInteger
properties	minOcc 0 maxOcc 1 content simple
facets	Kind Value Annotation totalDigits 6

element **Hochwasserfoerderwesen/Foerdervorhaben/Controlling/HochwasserfreigestellteObjekte**

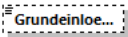
diagram	 HochwasserfreigestellteObjekte
namespace	http://www5.umweltbundesamt.at/XMLSchema/hochwasserdb
type	restriction of xs:nonNegativeInteger
properties	minOcc 0 maxOcc 1 content simple
facets	Kind Value Annotation totalDigits 6

element **Hochwasserfoerderwesen/Foerdervorhaben/Controlling/GeschaffenesRetentionsvolumen**

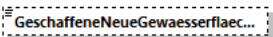
diagram	 GeschaffenesRetentionsvolumen...
namespace	http://www5.umweltbundesamt.at/XMLSchema/hochwasserdb
type	Volumen_m3
properties	minOcc 0 maxOcc 1

	content simple									
facets	<table border="0"> <tr> <td>Kind</td> <td>Value</td> <td>Annotation</td> </tr> <tr> <td>totalDigits</td> <td>10</td> <td></td> </tr> <tr> <td>fractionDigits</td> <td>2</td> <td></td> </tr> </table>	Kind	Value	Annotation	totalDigits	10		fractionDigits	2	
Kind	Value	Annotation								
totalDigits	10									
fractionDigits	2									

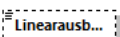
element **Hochwasserfoerderwesen/Foerdervorhaben/Controlling/Grundeinloese**

diagram										
namespace	http://www5.umweltbundesamt.at/XMLSchema/hochwasserdb									
type	Flaeche_ha									
properties	<table border="0"> <tr> <td>minOcc</td> <td>0</td> </tr> <tr> <td>maxOcc</td> <td>1</td> </tr> <tr> <td>content</td> <td>simple</td> </tr> </table>	minOcc	0	maxOcc	1	content	simple			
minOcc	0									
maxOcc	1									
content	simple									
facets	<table border="0"> <tr> <td>Kind</td> <td>Value</td> <td>Annotation</td> </tr> <tr> <td>totalDigits</td> <td>8</td> <td></td> </tr> <tr> <td>fractionDigits</td> <td>2</td> <td></td> </tr> </table>	Kind	Value	Annotation	totalDigits	8		fractionDigits	2	
Kind	Value	Annotation								
totalDigits	8									
fractionDigits	2									

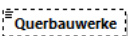
element **Hochwasserfoerderwesen/Foerdervorhaben/Controlling/GeschaffeneNeueGewasserflaeche**

diagram										
namespace	http://www5.umweltbundesamt.at/XMLSchema/hochwasserdb									
type	Flaeche_ha									
properties	<table border="0"> <tr> <td>minOcc</td> <td>0</td> </tr> <tr> <td>maxOcc</td> <td>1</td> </tr> <tr> <td>content</td> <td>simple</td> </tr> </table>	minOcc	0	maxOcc	1	content	simple			
minOcc	0									
maxOcc	1									
content	simple									
facets	<table border="0"> <tr> <td>Kind</td> <td>Value</td> <td>Annotation</td> </tr> <tr> <td>totalDigits</td> <td>8</td> <td></td> </tr> <tr> <td>fractionDigits</td> <td>2</td> <td></td> </tr> </table>	Kind	Value	Annotation	totalDigits	8		fractionDigits	2	
Kind	Value	Annotation								
totalDigits	8									
fractionDigits	2									

element **Hochwasserfoerderwesen/Foerdervorhaben/Controlling/Linearausbau**

diagram										
namespace	http://www5.umweltbundesamt.at/XMLSchema/hochwasserdb									
type	Laenge_km									
properties	<table border="0"> <tr> <td>minOcc</td> <td>0</td> </tr> <tr> <td>maxOcc</td> <td>1</td> </tr> <tr> <td>content</td> <td>simple</td> </tr> </table>	minOcc	0	maxOcc	1	content	simple			
minOcc	0									
maxOcc	1									
content	simple									
facets	<table border="0"> <tr> <td>Kind</td> <td>Value</td> <td>Annotation</td> </tr> <tr> <td>totalDigits</td> <td>9</td> <td></td> </tr> <tr> <td>fractionDigits</td> <td>3</td> <td></td> </tr> </table>	Kind	Value	Annotation	totalDigits	9		fractionDigits	3	
Kind	Value	Annotation								
totalDigits	9									
fractionDigits	3									

element **Hochwasserfoerderwesen/Foerdervorhaben/Controlling/Querbauwerke**

diagram	
---------	---

namespace	http://www5.umweltbundesamt.at/XMLSchema/hochwasserdb
type	restriction of xs:nonNegativeInteger
properties	minOcc 0 maxOcc 1 content simple
facets	Kind Value Annotation totalDigits 6

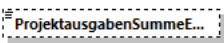
element **Hochwasserfoerderwesen/Foerdervorhaben/Controlling/NutzenKostenVerhaeltnis**

diagram	
namespace	http://www5.umweltbundesamt.at/XMLSchema/hochwasserdb
type	FW_KostenNutzen
properties	minOcc 0 maxOcc 1 content simple
facets	Kind Value Annotation totalDigits 8 fractionDigits 2

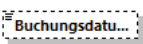
element **Hochwasserfoerderwesen/Foerdervorhaben/Projektausgaben**

diagram	
namespace	http://www5.umweltbundesamt.at/XMLSchema/hochwasserdb
properties	minOcc 0 maxOcc 1 content complex
children	ProjektausgabenSummeEUR Buchungsdatum Jahr BetragEUR BundesmittelanteilProjektausgabenEUR Buchungsdatum Finanzstatus Kreditrest EUEUR SonderausgabenEUR
annotation	documentation Von KPC bereitgestellter Datensatz


element **Hochwasserfoerderwesen/Foerdervorhaben/Projektausgaben/ProjektausgabenSummeEUR**

diagram	
namespace	http://www5.umweltbundesamt.at/XMLSchema/hochwasserdb
properties	minOcc 0 maxOcc 1


element **Hochwasserfoerderwesen/Foerdervorhaben/Projektausgaben/Buchungsdatum**

diagram	
namespace	http://www5.umweltbundesamt.at/XMLSchema/hochwasserdb
type	xs:date
properties	minOcc 0 maxOcc 1 content simple

element **Hochwasserfoerderwesen/Foerdervorhaben/Projektausgaben/Jahr**


diagram	 Jahreszahl zwischen 1950 und 2100									
namespace	http://www5.umweltbundesamt.at/XMLSchema/hochwasserdb									
type	Jahreszahl									
properties	content simple									
facets	<table border="1"> <thead> <tr> <th>Kind</th> <th>Value</th> <th>Annotation</th> </tr> </thead> <tbody> <tr> <td>minInclusive</td> <td>1800</td> <td></td> </tr> <tr> <td>maxInclusive</td> <td>2200</td> <td></td> </tr> </tbody> </table>	Kind	Value	Annotation	minInclusive	1800		maxInclusive	2200	
Kind	Value	Annotation								
minInclusive	1800									
maxInclusive	2200									
annotation	documentation Jahreszahl zwischen 1950 und 2100									

element **Hochwasserfoerderwesen/Foerdervorhaben/Projektausgaben/BetragEUR**

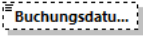
diagram	 Die Summe aller lt. Finanzmeldung gemeldeten Projektausgaben des Jah...									
namespace	http://www5.umweltbundesamt.at/XMLSchema/hochwasserdb									
type	Betrag_EUR									
properties	content simple									
facets	<table border="1"> <thead> <tr> <th>Kind</th> <th>Value</th> <th>Annotation</th> </tr> </thead> <tbody> <tr> <td>totalDigits</td> <td>11</td> <td></td> </tr> <tr> <td>fractionDigits</td> <td>2</td> <td></td> </tr> </tbody> </table>	Kind	Value	Annotation	totalDigits	11		fractionDigits	2	
Kind	Value	Annotation								
totalDigits	11									
fractionDigits	2									
annotation	documentation Die Summe aller lt. Finanzmeldung gemeldeten Projektausgaben des Jahres									

element


Hochwasserfoerderwesen/Foerdervorhaben/Projektausgaben/BundesmittelanteilProjektausgabenEUR

diagram	 Der mittels Finanzschlüssel errechnete Bundesmittelanteil an der Summe der Projektausgaben des Ja...
namespace	http://www5.umweltbundesamt.at/XMLSchema/hochwasserdb
type	Betrag_EUR
properties	minOcc 0 maxOcc 1 content simple
facets	Kind Value Annotation totalDigits 11 fractionDigits 2
annotation	documentation Der mittels Finanzschlüssel errechnete Bundesmittelanteil an der Summe der Projektausgaben des Jahres


element Hochwasserfoerderwesen/Foerdervorhaben/Projektausgaben/Buchungsdatum

diagram	
namespace	http://www5.umweltbundesamt.at/XMLSchema/hochwasserdb
type	xs:date
properties	minOcc 0 maxOcc 1 content simple

element Hochwasserfoerderwesen/Foerdervorhaben/Projektausgaben/Finanzstatus


diagram	
namespace	http://www5.umweltbundesamt.at/XMLSchema/hochwasserdb
type	LOV_FW_Finanzstatus
properties	minOcc 0 maxOcc 1 content simple
facets	Kind Value Annotation maxLength 20 enumeration NICHTABGESCHLOSSEN enumeration ABGESCHLOSSEN

element Hochwasserfoerderwesen/Foerdervorhaben/Projektausgaben/Kreditrest

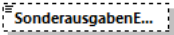
diagram	
namespace	http://www5.umweltbundesamt.at/XMLSchema/hochwasserdb

type	Betrag_EUR
properties	minOcc 0 maxOcc 1 content simple
facets	Kind Value Annotation totalDigits 11 fractionDigits 2


element **Hochwasserfoerderwesen/Foerdervorhaben/Projektausgaben/EUEUR**

diagram	
namespace	http://www5.umweltbundesamt.at/XMLSchema/hochwasserdb
type	Betrag_EUR
properties	minOcc 0 maxOcc 1 content simple
facets	Kind Value Annotation totalDigits 11 fractionDigits 2

element **Hochwasserfoerderwesen/Foerdervorhaben/Projektausgaben/SonderausgabenEUR**

diagram	
namespace	http://www5.umweltbundesamt.at/XMLSchema/hochwasserdb
type	Betrag_EUR
properties	minOcc 0 maxOcc 1 content simple
facets	Kind Value Annotation totalDigits 11 fractionDigits 2

element **Hochwasserfoerderwesen/Foerdervorhaben/DatumFunktionsfaehigkeit**

diagram	
namespace	http://www5.umweltbundesamt.at/XMLSchema/hochwasserdb
type	xs:date
properties	minOcc 0 maxOcc 1 content simple

element **Hochwasserfoerderwesen/Foerdervorhaben/DatumEndabrechnung**

diagram	
namespace	http://www5.umweltbundesamt.at/XMLSchema/hochwasserdb
type	xs:date
properties	minOcc 0 maxOcc 1 content simple

element **Hochwasserfoerderwesen/Foerdervorhaben/AntragstellerInfo**

diagram	
namespace	http://www5.umweltbundesamt.at/XMLSchema/hochwasserdb
properties	minOcc 0 maxOcc 1 content complex
children	AntragstellerName AntragstellerFunktion

element **Hochwasserfoerderwesen/Foerdervorhaben/AntragstellerInfo/AntragstellerName**

diagram							
namespace	http://www5.umweltbundesamt.at/XMLSchema/hochwasserdb						
type	stringMaxLength255						
properties	content simple						
facets	<table border="1"> <thead> <tr> <th>Kind</th> <th>Value</th> <th>Annotation</th> </tr> </thead> <tbody> <tr> <td>maxLength</td> <td>255</td> <td></td> </tr> </tbody> </table>	Kind	Value	Annotation	maxLength	255	
Kind	Value	Annotation					
maxLength	255						

element **Hochwasserfoerderwesen/Foerdervorhaben/AntragstellerInfo/AntragstellerFunktion**

diagram							
namespace	http://www5.umweltbundesamt.at/XMLSchema/hochwasserdb						
type	stringMaxLength100						
properties	content simple						
facets	<table border="1"> <thead> <tr> <th>Kind</th> <th>Value</th> <th>Annotation</th> </tr> </thead> <tbody> <tr> <td>maxLength</td> <td>100</td> <td></td> </tr> </tbody> </table>	Kind	Value	Annotation	maxLength	100	
Kind	Value	Annotation					
maxLength	100						

element **Hochwasserfoerderwesen/Foerdervorhaben/AssoziierteFoerdervorhaben**

diagram	
---------	--

namespace	http://www5.umweltbundesamt.at/XMLSchema/hochwasserdb
properties	minOcc 0 maxOcc 1 content complex
children	FoerdervorhabenID

element **Hochwasserfoerderwesen/Foerdervorhaben/AssoziierteFoerdervorhaben/FoerdervorhabenID**

diagram	<p>hwOID hwfdb weite eindeutige Kennung; generiert im U nach Ersttransfer Vorschau. Ausser bei Ersttransfer Vorschau immer vorhanden.</p> <p>LandesID Kann optional bei Vorschau verwendet werden, falls noch keine EDVKennzahl bekannt ist</p> <p>EDVKennzahl Bei Vorschau Ersttransfer. Bei Abfrage auch retourniert.</p>
namespace	http://www5.umweltbundesamt.at/XMLSchema/hochwasserdb
properties	content complex
children	hwOID LandesID EDVKennzahl

element

Hochwasserfoerderwesen/Foerdervorhaben/AssoziierteFoerdervorhaben/FoerdervorhabenID/hwOID

diagram	<p>hwOID hwfdb weite eindeutige Kennung; generiert im U nach Ersttransfer Vorschau. Ausser bei Ersttransfer Vorschau immer vorhanden.</p>
namespace	http://www5.umweltbundesamt.at/XMLSchema/hochwasserdb
type	stringHWOID
properties	minOcc 0 maxOcc 1 content simple
facets	Kind Value Annotation maxLength 60
annotation	documentation hwfdb weite eindeutige Kennung; generiert im U nach Ersttransfer Vorschau. Ausser bei Ersttransfer Vorschau immer vorhanden.

element


Hochwasserfoerderwesen/Foerdervorhaben/AssoziierteFoerdervorhaben/FoerdervorhabenID/LandesID

diagram	<p>LandesID Kann optional bei Vorschau verwendet werden, falls noch keine EDVKennzahl bekannt ist</p>
---------	--

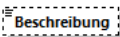
namespace	http://www5.umweltbundesamt.at/XMLSchema/hochwasserdb
type	stringLandesID
properties	minOcc 0 maxOcc 1 content simple
facets	Kind Value Annotation maxLength 20
annotation	documentation Kann optional bei Vorschau verwendet werden, falls noch keine EDVKennzahl bekannt ist

element

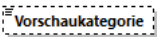
Hochwasserfoerderwesen/Foerdervorhaben/AssoziierteFoerdervorhaben/FoerdervorhabenID/EDVKennzahl

diagram	 EDVKennzahl Bei Vorschau Ersttransfer. Bei Abfrage auch retourniert.
namespace	http://www5.umweltbundesamt.at/XMLSchema/hochwasserdb
type	stringEDVKennzahl
properties	minOcc 0 maxOcc 1 content simple
facets	Kind Value Annotation maxLength 20
annotation	documentation Bei Vorschau Ersttransfer. Bei Abfrage auch retourniert.

element **Hochwasserfoerderwesen/Foerdervorhaben/Beschreibung**

diagram	 Beschreibung
namespace	http://www5.umweltbundesamt.at/XMLSchema/hochwasserdb
type	stringMaxLength400
properties	minOcc 0 maxOcc 1 content simple
facets	Kind Value Annotation maxLength 400

element **Hochwasserfoerderwesen/Foerdervorhaben/Vorschaukategorie**

diagram	 Vorschaukategorie
namespace	http://www5.umweltbundesamt.at/XMLSchema/hochwasserdb
type	LOV_FW_Vorschaukategorie
properties	minOcc 0 maxOcc 1 content simple

facets	Kind	Value	Annotation
	maxLength	20	
	enumeration	A	
	enumeration	B	
	enumeration	C	

element **Hochwasserfoerderwesen/Jahresfinanzdaten**

diagram	
namespace	http://www5.umweltbundesamt.at/XMLSchema/hochwasserdb
properties	minOcc 0 maxOcc 1 content complex
children	Jahr Zustaendigkeit Jahrestangente Mittelzuweisung Bundesmittelzuweisung Buchungsdatum
annotation	documentation Vorhabenebergreifende Finanzdaten eines Landes und eines Kalenderjahres.

element **Hochwasserfoerderwesen/Jahresfinanzdaten/Jahr**

diagram										
namespace	http://www5.umweltbundesamt.at/XMLSchema/hochwasserdb									
type	Jahreszahl									
properties	content simple									
facets	<table border="1"> <tr> <td>Kind</td> <td>Value</td> <td>Annotation</td> </tr> <tr> <td>minInclusive</td> <td>1800</td> <td></td> </tr> <tr> <td>maxInclusive</td> <td>2200</td> <td></td> </tr> </table>	Kind	Value	Annotation	minInclusive	1800		maxInclusive	2200	
Kind	Value	Annotation								
minInclusive	1800									
maxInclusive	2200									
annotation	documentation Jahreszahl zwischen 1950 und 2100									

element **Hochwasserfoerderwesen/Jahresfinanzdaten/Zustaendigkeit**

diagram	
namespace	http://www5.umweltbundesamt.at/XMLSchema/hochwasserdb

type	LOV_FW_Zustaendigkeit		
properties	content simple		
facets	Kind	Value	Annotation
	maxLength	2	
	enumeration	1	
	enumeration	2	
	enumeration	3	
	enumeration	4	
	enumeration	5	
	enumeration	6	
	enumeration	7	
	enumeration	8	
	enumeration	9	
annotation	documentation lt. LOV LOV_FW_Zustaendigkeit		

element **Hochwasserfoerderwesen/Jahresfinanzdaten/Jahrestangente**

diagram			
namespace	http://www5.umweltbundesamt.at/XMLSchema/hochwasserdb		
type	Betrag_EUR		
properties	minOcc	0	
	maxOcc	1	
	content	simple	
facets	Kind	Value	Annotation
	totalDigits	11	
	fractionDigits	2	

element **Hochwasserfoerderwesen/Jahresfinanzdaten/Mittelzuweisung**

diagram			
namespace	http://www5.umweltbundesamt.at/XMLSchema/hochwasserdb		
properties	minOcc	0	
	maxOcc	1	
	content	complex	
children	Sofortmassnahmen InstandhaltungKleinmassnahmenInteressent InstandhaltungKleinmassnahmenBund		


element **Hochwasserfoerderwesen/Jahresfinanzdaten/Mittelzuweisung/Sofortmassnahmen**

diagram			
namespace	http://www5.umweltbundesamt.at/XMLSchema/hochwasserdb		

type	Betrag_EUR
properties	minOcc 0 maxOcc 1 content simple
facets	Kind Value Annotation totalDigits 11 fractionDigits 2


element

Hochwasserfoerderwesen/Jahresfinanzdaten/Mittelzuweisung/InstandhaltungKleinmassnahmenInteressent


diagram	 InstandhaltungKleinmassnahmen...
namespace	http://www5.umweltbundesamt.at/XMLSchema/hochwasserdb
type	Betrag_EUR
properties	minOcc 0 maxOcc 1 content simple
facets	Kind Value Annotation totalDigits 11 fractionDigits 2

element

Hochwasserfoerderwesen/Jahresfinanzdaten/Mittelzuweisung/InstandhaltungKleinmassnahmenBund

diagram	 InstandhaltungKleinmassnahme...
namespace	http://www5.umweltbundesamt.at/XMLSchema/hochwasserdb
type	Betrag_EUR
properties	minOcc 0 maxOcc 1 content simple
facets	Kind Value Annotation totalDigits 11 fractionDigits 2

element **Hochwasserfoerderwesen/Jahresfinanzdaten/Bundesmittelzuweisung**

diagram	 Bundesmittelzuweisu...
namespace	http://www5.umweltbundesamt.at/XMLSchema/hochwasserdb
type	Betrag_EUR
properties	minOcc 0 maxOcc 1 content simple
facets	Kind Value Annotation totalDigits 11

	fractionDigits 2
--	------------------

element **Hochwasserfoerderwesen/Jahresfinanzdaten/Buchungsdatum**

diagram	
namespace	http://www5.umweltbundesamt.at/XMLSchema/hochwasserdb
type	xs:date
properties	minOcc 0 maxOcc 1 content simple

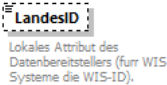
element **Hochwasserfoerderwesen/FoerdervorhabenResponse**

diagram	
namespace	http://www5.umweltbundesamt.at/XMLSchema/hochwasserdb
properties	minOcc 0 maxOcc 1 content complex
children	VorhabensID ResponseCode DatumErstellung User Responsetexte
annotation	documentation Response auf Schreibrequest bzw fehlerhaften Abfragerequest

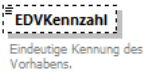
element **Hochwasserfoerderwesen/FoerdervorhabenResponse/VorhabensID**

diagram	
namespace	http://www5.umweltbundesamt.at/XMLSchema/hochwasserdb
properties	minOcc 0 maxOcc 1 content complex
children	LandesID EDVKennzahl hwOID


element **Hochwasserfoerderwesen/FoerdervorhabenResponse/VorhabensID/LandesID**

diagram	
namespace	http://www5.umweltbundesamt.at/XMLSchema/hochwasserdb
type	stringLandesID
properties	minOcc 0 maxOcc 1 content simple
facets	Kind Value Annotation maxLength 20
annotation	documentation Lokales Attribut des Datenbereitstellers (furr WIS Systeme die WIS-ID).

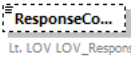
element **Hochwasserfoerderwesen/FoerdervorhabenResponse/VorhabensID/EDVKennzahl**

diagram	
namespace	http://www5.umweltbundesamt.at/XMLSchema/hochwasserdb
type	stringEDVKennzahl
properties	minOcc 0 maxOcc 1 content simple
facets	Kind Value Annotation maxLength 20
annotation	documentation Eindeutige Kennung des Vorhabens.


element **Hochwasserfoerderwesen/FoerdervorhabenResponse/VorhabensID/hwOID**

diagram	
namespace	http://www5.umweltbundesamt.at/XMLSchema/hochwasserdb
type	stringHWOID
properties	minOcc 0 maxOcc 1 content simple
facets	Kind Value Annotation maxLength 60
annotation	documentation hwfdb weite eindeutige Kennung des Vorhabens; generiert im U nach Ersttransfer Vorschau.


element **Hochwasserfoerderwesen/FoerdervorhabenResponse/ResponseCode**

diagram	 Lt. LOV LOV_Response...
namespace	http://www5.umweltbundesamt.at/XMLSchema/hochwasserdb
type	LOV_Responsecode
properties	minOcc 0 maxOcc 1 content simple
facets	Kind Value Annotation maxLength 20 enumeration FEHLER enumeration WARNUNG enumeration OK
annotation	documentation Lt. LOV LOV_Responsecode


element **Hochwasserfoerderwesen/FoerdervorhabenResponse/DatumErstellung**

diagram	
namespace	http://www5.umweltbundesamt.at/XMLSchema/hochwasserdb
type	xs:date
properties	minOcc 0 maxOcc 1 content simple

element **Hochwasserfoerderwesen/FoerdervorhabenResponse/User**

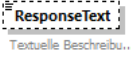
diagram	
namespace	http://www5.umweltbundesamt.at/XMLSchema/hochwasserdb
type	stringMaxLength255
properties	minOcc 0 maxOcc 1 content simple
facets	Kind Value Annotation maxLength 255

element **Hochwasserfoerderwesen/FoerdervorhabenResponse/Responsetexte**

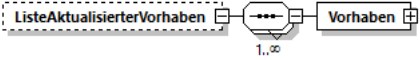
diagram	 Details zu Responsec... 1..∞ Textuelle Beschreibu...
namespace	http://www5.umweltbundesamt.at/XMLSchema/hochwasserdb
properties	minOcc 0 maxOcc 1 content complex

children	ResponseText
annotation	documentation Details zu Responsecode

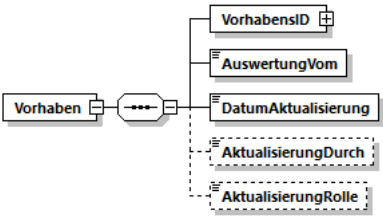
element **Hochwasserfoerderwesen/FoerdervorhabenResponse/Responsetexte/ResponseText**

diagram	
namespace	http://www5.umweltbundesamt.at/XMLSchema/hochwasserdb
type	stringMaxLength2000
properties	minOcc 0 maxOcc 1 content simple
facets	Kind Value Annotation maxLength 2000
annotation	documentation Textuelle Beschreibung

element **Hochwasserfoerderwesen/ListeAktualisierterVorhaben**

diagram	
namespace	http://www5.umweltbundesamt.at/XMLSchema/hochwasserdb
properties	minOcc 0 maxOcc 1 content complex
children	Vorhaben

element **Hochwasserfoerderwesen/ListeAktualisierterVorhaben/Vorhaben**

diagram	
namespace	http://www5.umweltbundesamt.at/XMLSchema/hochwasserdb
properties	content complex
children	VorhabensID AuswertungVom DatumAktualisierung AktualisierungDurch AktualisierungRolle

element **Hochwasserfoerderwesen/ListeAktualisierterVorhaben/Vorhaben/VorhabensID**

diagram	<p>Zumindest 1 ID Pfl...</p> <p>LandesID Lokales Attribut des Datenbereitstellers (fuer WIS Systeme die WIS-ID).</p> <p>EDVKennzahl Eindeutige Kennung des Vorhabens.</p> <p>hwOID hwfdb weite eindeutige Kennung des Vorhabens; generiert im U nach Erstransfer Vorschau.</p>
namespace	http://www5.umweltbundesamt.at/XMLSchema/hochwasserdb
properties	content complex
children	LandesID EDVKennzahl hwOID


element **Hochwasserfoerderwesen/ListeAktualisierterVorhaben/Vorhaben/VorhabensID/LandesID**

diagram	<p>LandesID Lokales Attribut des Datenbereitstellers (fuer WIS Systeme die WIS-ID).</p>
namespace	http://www5.umweltbundesamt.at/XMLSchema/hochwasserdb
type	stringLandesID
properties	minOcc 0 maxOcc 1 content simple
facets	Kind Value Annotation maxLength 20
annotation	documentation Lokales Attribut des Datenbereitstellers (fuer WIS Systeme die WIS-ID).

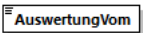
element **Hochwasserfoerderwesen/ListeAktualisierterVorhaben/Vorhaben/VorhabensID/EDVKennzahl**

diagram	<p>EDVKennzahl Eindeutige Kennung des Vorhabens.</p>
namespace	http://www5.umweltbundesamt.at/XMLSchema/hochwasserdb
type	stringEDVKennzahl
properties	minOcc 0 maxOcc 1 content simple
facets	Kind Value Annotation maxLength 20
annotation	documentation Eindeutige Kennung des Vorhabens.

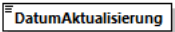
element **Hochwasserfoerderwesen/ListeAktualisierterVorhaben/Vorhaben/VorhabensID/hwOID**

diagram	 hwOID hwfdb weite eindeutige Kennung des Vorhabens; generiert im U nach Ersttransfer Vorschau.
namespace	http://www5.umweltbundesamt.at/XMLSchema/hochwasserdb
type	stringHWOID
properties	minOcc 0 maxOcc 1 content simple
facets	Kind Value Annotation maxLength 60
annotation	documentation hwfdb weite eindeutige Kennung des Vorhabens; generiert im U nach Ersttransfer Vorschau.

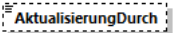
element **Hochwasserfoerderwesen/ListeAktualisierterVorhaben/Vorhaben/AuswertungVom**

diagram	 AuswertungVom
namespace	http://www5.umweltbundesamt.at/XMLSchema/hochwasserdb
type	xs:dateTime
properties	content simple

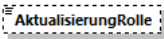
element **Hochwasserfoerderwesen/ListeAktualisierterVorhaben/Vorhaben/DatumAktualisierung**

diagram	 DatumAktualisierung
namespace	http://www5.umweltbundesamt.at/XMLSchema/hochwasserdb
type	xs:dateTime
properties	content simple

element **Hochwasserfoerderwesen/ListeAktualisierterVorhaben/Vorhaben/AktualisierungDurch**

diagram	 AktualisierungDurch
namespace	http://www5.umweltbundesamt.at/XMLSchema/hochwasserdb
type	stringMaxLength255
properties	minOcc 0 maxOcc 1 content simple
facets	Kind Value Annotation maxLength 255

element **Hochwasserforderwesen/ListeAktualisierterVorhaben/Vorhaben/AktualisierungRolle**

diagram	
namespace	http://www5.umweltbundesamt.at/XMLSchema/hochwasserdb
type	stringMaxLength255
properties	minOcc 0 maxOcc 1 content simple
facets	Kind Value Annotation maxLength 255

XML Schema documentation generated by [XMLSpy](http://www.altova.com/xmlspy) Schema Editor <http://www.altova.com/xmlspy>